Los primeros cien años de Gregorio de Laferrere

1911-2011

Hilda Noemí Agostino
Analía Yael Artola
Mirta Natalia Bertune Fatgala
Raúl Pomés

Los primeros cien años de Gregorio de Laferrere

1911-2011

Ramos Mejía
2011

Deseamos que esta obra sea un homenaje y un estímulo para todas las personas de bien que todos los días, desde el anonimato, construyen nuevas realidades para todos, sin egoísmos y desde el esfuerzo desinteresado. Ellos son los verdaderos héroes de esta Argentina, que tanto maltrataron algunos, pero que esos muchos han salvado desde cada lugar, siempre.

Los Autores

Deseamos agradecer muy especialmente a todos los entrevistados, que nos dieron su tiempo y sus recuerdos para esta obra, y en especial a Marcela Ponfil, Paula Avelar y María del Carmen Baudin por su inestimable colaboración.

Prólogo

Cuando comenzamos a preparar los festejos de los centenarios, porque también Aldo Bonzi e Isidro Casanova cumplen 100 años, me informaron que como parte de la conmemoración relacionada con Gregorio de Laferrere se estaba escribiendo un libro sobre su historia. Me interesé prontamente por conocer los autores y el contenido de la obra.

No diré que me sorprendí al conocer a los primeros, porque toda una colección de obras publicadas sobre La Matanza desde el punto de vista histórico demuestran claramente que saben lo que hacen, que lo realizan con verdadera pasión y que su esfuerzo es continuo, tal como a mi criterio, se deben hacer las cosas. No abundaré sobre ellos, porque como es público y notorio algunos de los profesores de la Universidad Nacional son también mis directos colaboradores.

Sí me referiré a la obra que disfruté leyendo porque una vez más me emociona ver como surge a partir de los documentos, las fotos y los recuerdos de los vecinos, aquel pasado que dio origen a este momento actual en que todos nosotros vivimos.

Me resulta a veces hasta increíble ver los esfuerzos que se realizaron para construir los barrios de nuestro querido Laferrere, o conocer los sacrificios que hizo su gente para

instalarse e ir progresando en nuestra geografía. Resulta apasionante leer sobre las instituciones y los pioneros.

Cada capítulo está escrito en forma accesible y con un leguaje claro que facilita y ameniza su lectura. Visualizar las fotografías reunidas para ilustrar aquel pasado, también resulta muy gratificante.

En resumen, es un libro que creemos necesario para guardar la memoria sobre los orígenes de esta localidad tan importante del partido de La Matanza y sobre todo para distribuir entre los niños y los jóvenes para que se sientan orgullosos de su lugar en el mundo y así lo haremos.

Desde ya deseo agradecer profundamente a todos aquellos que colaboraron con los investigadores para poder realizar esta obra, porque una vez más el esfuerzo de muchos construye una realización que es un premio para todos.

Sin embargo, debe permitírseme recordar que si bien, en este libro, se resalta y valoriza el pasado, nosotros estamos comprometidos profundamente con el presente y el futuro, porque deseamos contribuir desde la gestión a hacer posible una vida mejor para todos, realizando todo aquello que aún falta concretar y precisamos. Y esto incluye todo un aspecto cultural, si bien este libro da cuenta de lo ya realizado en ese sentido.

Nos parece, en este sentido pertinente recordar un pensamiento de un gran presidente argentino, que tanto hizo por este, nuestro distrito.

Néstor Kirchner dijo:

"No queremos volver al pasado. Queremos, con memoria, verdad y justicia, construir las bases de un sólido futuro[1]*"*

Por medio de esta obra, que siento como un homenaje a mis vecinos de Gregorio de Laferrere, me comprometo a trabajar con todo mi esfuerzo y desde mis convicciones para que ese futuro nos implique a todos.

Fernando Espinoza

Intendente

Mayo de 2011

[1] Discurso del Presidente NÉSTOR C. KIRCHNER ante la Asamblea Legislativa en la apertura de las 123º sesiones del Congreso Nacional.

Introducción

El Municipio de La Matanza es el más poblado de la provincia de Buenos Aires, está compuesto por dieciséis localidades que son: 20 de Junio, Aldo Bonzi, Ciudad Evita, González Catán, Gregorio de Laferrere, Isidro Casanova, La Tablada, Lomas del Mirador, Rafael Castillo, Ramos Mejía, **San Justo (ciudad cabecera),** Tapiales, Villa Luzuriaga, Villa Madero, o Ciudad Madero y Virrey del Pino, de las que podemos decir que Villa Madero hoy es nombrada como Ciudad Madero, porque ésta es la denominación impuesta por sus pobladores y con Lomas del Mirador ocurre algo similar, existe una vieja polémica sobre si debe o no colocarse como localidad separada de sus vecinas. En mapas y croquis no muy antiguos, la misma no figura, extendiéndose sobre esos terrenos La Tablada y Ramos Mejía. Villa Celina aspira a ser la localidad número dieciséis, pero entre todas ellas Gregorio de Laferrere se destaca por el aumento que tuvo su población en los últimos años. Se calcula que actualmente los habitantes de Laferrere ascienden a unos 350.000, pero todavía no están publicadas las cifras definitivas del Censo 2010 y prácticamente todo su territorio se encuentra urbanizado. Sin embargo, esta populosa localidad de La Matanza tuvo un origen distinto a las demás del Partido. Surgió como un emprendimiento inmobiliario, en una zona rural despoblada, debido a la iniciativa de tres personajes de la elite porteña: Gregorio de Laferrere, Honorio Fidel Luque y Pedro Olegario Luro, quienes en 1911 comenzaron con las tramitaciones para materializar este emprendimiento.

Este año se cumplen 100 años de aquella iniciativa, por lo que la comunidad laferrerense se halla incentivada a conocer su historia. Historia que hasta el momento fue escrita por antiguos vecinos, con mucha dedicación pero con escasa metodología científica. En el marco del centenario de la localidad, el equipo de investigación de la Junta de Estudios Históricos de la Universidad Nacional de La Matanza se abocó a revisar sus orígenes y evolución posterior y de allí surgió esta obra.

En principio se trazó un perfil de los fundadores para ubicarlos en su época y establecer las relaciones entre sí y el proyecto que emprendieron. Sin dudas se destaca entre ellos la figura de Laferrere, pero en este caso no como dramaturgo, sino como empresario y político.

Luego se analizaron las vicisitudes de la fundación a través del análisis de los expedientes de la Dirección Provincial de Geodesia y de diversos planos y mapas.

Si bien se toma como fecha de fundación del nuevo pueblo el 4 de mayo de 1911, esa fecha está lejos de coincidir con su poblamiento efectivo, debido a problemas que surgieron entre los fundadores y el Gobierno de la Provincia, que recién aprobó su creación en 1937. Faltaba mucho camino por recorrer en cuanto al conocimiento histórico se refiere, entre aquel distante 1911 y la actual localidad. Este trabajo pretende analizar aquellos primeros pasos iluminando especialmente los inconvenientes sufridos por el “pueblo de Laferrere” entre el

inicio de sus trámites fundacionales y el efectivo poblamiento de su territorio. Es por eso que se habló de dos fundaciones.

Además se pretendió colaborar a desterrar mitos tales como el "*establecimiento de 100 chalets por el que fuera el primer intendente de la vecina Morón"* y reemplazarlos por explicaciones, producto de investigaciones que aportan datos comprobables provenientes de fuentes accesibles.

Todos los testimonios logrados, así como también las nuevas fuentes documentales y las imágenes recopiladas se hallan en los correspondientes archivos de la Junta de Estudios Históricos de la Universidad Nacional de La Matanza y en el Archivo Municipal, debidamente digitalizados para facilitar la consulta.

Debe destacarse que esta no es una crónica, que sigue fielmente un desarrollo temporal, sino un primer intento de abordaje de un proceso histórico que condujo a convertir a aquel emprendimiento inmobiliario, pensado para el placer y el descanso de una clase social, en esta populosa ciudad del conurbano bonaerense que contiene a miles de personas que podemos categorizar como "trabajadores", situada en el corazón mismo de La Matanza.

Cuando se trata la evolución de los barrios, se toman algunos, los que han sido estudiados. Se deja para el futuro continuar este importante análisis sobre las realidades concretas de los demás sectores, porque no basta con enumerar las fechas en que se instaló tal o cual cosa, sino que debe profundizarse sobre aquello

que la sociedad asentada en cada uno de ellos vivió para llegar hasta el presente que los reúne.

Tampoco se incluyeron todas las instituciones que fueron apareciendo a través del tiempo sino que se eligen algunas por su papel señero y, en la mayor parte de las veces porque pudo trabajarse en ella a través de documentación, entrevistas y /o imágenes.

Pensamos que todavía falta muchísima labor de investigación para poder completar nuestros estudios sobre Laferrere, y eso debe disculpar nuestras omisiones, que seguramente las hay, pero no queríamos dejar sin rendir homenaje a todos los que ayer y hoy forjaron esta realidad, ya que son ellos, los vecinos, los que día a día impulsan el cambio posible que todos anhelamos.

Capitulo 1

Hombres de una época

1. a Los fundadores

Sabemos que el pueblo de Laferrere fue creado a pedido de la sociedad formada por Gregorio de Laferrere, Honorio F. Luque y Pedro Olegario Luro, analizando las biografías de estos personajes podemos sacar algunas conclusiones que le darán real dimensión a la obra por ellos emprendida.

Tal vez conozcamos mucho de Gregorio de Laferrere. Escritor y político nacido en Buenos Aires el 8 de marzo de 1867. Era hijo de Alfonso de Laferrere, rico hacendado de origen francés y de Mercedes Pereda, criolla de pura raíz española. Desde temprana edad sintió interés por las letras, cuando cursaba sus estudios en el Colegio Nacional. Interesado por el periodismo fundó junto su amigo Adolfo Mujica "El Fígaro" que se editó durante cinco años. En 1889 viajó a Europa acompañado por sus progenitores, donde adquirió la formación cultural francesa y el gusto por el teatro y el vodevil. Tras

fallecer su padre regresó a la patria en 1890. Donde fue testigo de la tremenda crisis que azotó al país en aquel año.

Volviendo a la política tuvo a Morón como base territorial para sus aspiraciones e incluso impulsó las carreras de sus hermanos, Alfonso y Bernardo, pero nunca fue Intendente de este partido a pesar de lo que muchos de sus biógrafos afirman. Según Carlos Birocco[2], fue un historiador moronense el que generó ese equívoco[3], y a partir de allí se fue reiterando sin la debida revisión

documental, dándole a Gregorio, que sí ejerció como concejal y presidente del Concejo Deliberante, no sólo un cargo erróneo sino también una fecha equivocada y proclamándolo con entusiasmo fundacional "Primer Intendente en 1891". Esto sería difícil ya que el cargo de intendente existía desde la ley Orgánica de 1886.

Laferrere actuando también desde Morón impulsó las figuras de sus hermanos Alfonso y Bernardo. Su prestigio como protagonista de su época, lo llevó a ocupar otros puestos, como

[2] BIROCCO, Carlos María (2009)"*Del Morón Rural al Morón Urbano"* Vecindad, poder y surgimiento del Estado Municipal entre 1770 y 1895, Bs. As. Edición del Autor, pág. 267.

[3] Ese tipo de cuestiones es muy frecuente en la historia de la Provincia de Buenos Aires, sobre todo en el ámbito local, pues en muchos casos vecinos amantes del pasado construyen relatos que circulan pero carecen de la metodología histórica .Luego, lamentablemente sin revisión alguna son tomados como verdades históricas y se instalan y difundes y muchas veces hasta son utilizados como antecedentes de actos legislativos.

el de diputado provincial en 1893 y más tarde diputado nacional (1898-1908). En 1897 creó el Partido Nacional Independiente, desprendimiento del Partido Nacional y en 1903 la Asociación Popular a la que entregó su más dedicado trabajo cívico.

Sin duda el perfil más conocido de Laferrere es el de escritor, en esas artes se destacó como autor de obras de gran raigambre popular. En 1910 creó el Conservatorio Lavardén para el fomento del teatro y la formación de actores. Su dramaturgia está dentro de la comedia humorística reidera y casi bufona cuyo escenario era la sociedad porteña de fines del siglo XIX y principios del XX, sobre todo referida a la burguesía de la época. Trascendió por la composición de obras teatrales como ¡Jetatore! (1904), estrenada en el Teatro de la Comedia de Buenos Aires por la compañía podestá. Locos de Verano (1905), Bajo la Garra (1906), tal vez su obra consagratoria sea Las de Barranco (1908), estrenada por miembros del Conservatorio

Lavardén en el teatro Moderno (actual Liceo), es una obra de las que mejor representa el costumbrismo argentino de tema urbano. Su tarea autoral continuo con títulos como Los Invisibles, La dicha Ajena, Dios los Cría, entre otras, hasta que lo sorprende la muerte a los 46 años el 30 de

noviembre de 1913.[4]

Gregorio de Laferrere en La Matanza

Los lazos que unen a Laferrere con La Matanza, datan de tiempo antes de la fundación del pueblo que lleva su nombre, ya que en 1892 contrae enlace con Teodosia Ezcurra Leguineche, descendiente de una antigua familia de hacendados matanceros. Teodosia era nieta de José María Ezcurra y Arguibel, hermano de la esposa del Restaurador, Encarnación Ezcurra y Arguibel. Nacida del matrimonio de Encarnación Ezcurra Fuentes y Andrés Leguineche.

Por parte de su madre heredó la casa principal de la estancia La Elvira (actual Km. 36 de la Ruta 3) donde solía pasar varias temporadas en compañía de su esposo Gregorio.

Tal vez esa relación establecida con nuestro partido llevó a Laferrere a interesarse en invertir en él. Así formó la sociedad con Pedro O. Luro y Honorio Luque para emprender la creación del nuevo pueblo.

Actual estado de la casa principal de la finca La Elvira

[4] CUTOLO, Vicente Osvaldo, (1969*) Nuevo Diccionario Biográfico Argentino* (1770 – 1930). Tomo II, C-E, Editorial Elche, Buenos Aires.

Sin dudas, los demás personajes involucrados en esa aventura fundadora son menos conocidos, aproximémonos a su historia personal.

Pedro Olegario Luro nació en Buenos Aires el 6 de marzo de 1861, era hijo de Pedro Luro[5], nacido en Francia y de Doña Juana Pradére, también de origen francés. Estudió medicina en la UBA y se graduó en 1884. Sin embargo se destacó en los negocios. Es interesante recordar que cuando falleció su padre, repartió entre sus herederos, (eran catorce hermanos) 375.00 hectáreas de su hacienda valuada en 40.000.000 de pesos de la época.[6].Pedro Olegario Luro contribuyó a hacer conocer la Argentina en el extranjero, especialmente en París, donde hizo gestiones para abrir mercados a las carnes argentinas. En 1893 se casó con la sobrina del presidente Julio A. Roca[7], Arminda Belén Roca (hija de

[5] Pedro Luro fue un notorio estanciero con grandes posesiones y sobre el cual se contaban muchas historias audaces que explicaban el origen de su fortuna. Tenía tierras en los actuales partidos de General Guido, General Alvarado y Rio Colorado donde junto con las familias Pradére y Sanisinema impulsaron la puesta en valor de zonas inhóspitas.

[6] MONCAUT, Carlos A. (1998) *Pampas y estancias, nuevas evocaciones de la vida bonaerense*. Bs .As. El Aljibe. pág. 171

[7] Julio Argentino Roca fue el presidente que representa a la denominada "Generación del ´80" caracterizada por plasmar el proyecto de una Argentina agro exportadora .La oposición lo acusó de "gobernar con los estancieros". Dos hacendados porteños fueron sus vicepresidentes en los dos períodos que

Ataliva Roca) esto lo relacionó con una de las familias más importantes de la época[8]. Esta unión le dio acceso para administrar la herencia que recibió Arminda de su padre -parte de las tierras otorgadas por la Nación en base a la Ley de Premios, para quienes habían participado en la Conquista del Desierto--Es así que en la primer década de 1900, Pedro O. Luro creó la Estancia San Huberto.

Almuerzo de la elite argentina con el presidente de la Nación en la estancia Bell Retiro de Pedro Luro en Mar del Plata [9]

doctor Sáenz Peña y la señora Arminda Roca de Luro, dirigiéndose al pabellón donde se sirvió el almuerzo, ofrecido por el doctor Pedro O. Luro

El doctor Luro con la señora de Sáenz Peña

cumplió en el ejecutivo nacional: Francisco B. Madero y Norberto Quirno Costa. Él fue quien aconsejó en la Provincia de Bs. As, acompañar en la gobernación a Julio A. Costa que derrocado por una revolución radical se refugió en la Chacra Los Tapiales.

[8] De ese matrimonio nacieron cinco hijos: María Arminda, Pedro, Alejandro, María Elena y María Angélica.

[9] Revista Caras y Caretas del 16 de marzo de 1912.

Además, Pedro O. Luro fue Director del Banco Provincia (1888), diputado provincial y diputado nacional entre 1898 y 1912 donde presidió la Comisión de Hacienda Fue experto en cuestiones económicas y financieras presidió la Comisión de Hacienda en la Cámara Baja en la que participó de importantes debates. Sin duda su logro más importante fue la construcción del puerto de Mar del Plata. Fue un incansable luchador por la autonomía de La Pampa Participó en diversas instituciones de esa ciudad, en la que murió el 4 de marzo de 1927.

La Reserva Parque Luro (única de caldenes en el mundo)

Se encuentra a 35 km de Santa Rosa, sobre la Ruta Nacional Nº 35 en dirección Sur. Es un área protegida de 7600 ha, ocupando el bosque de caldenes la mayor extensión, cercana a las 6000 ha. El nombre que lleva la reserva recuerda a Pedro Olegario Luro, quien en la primer década de 1900, crea la Estancia San Huberto y construye el primer coto de caza organizado de Argentina. El cerco principal de la Estancia (hoy llamado Castillo) fue sitio de reuniones de la gran cruzada por la provincialización del territorio nacional que años después sería la provincia de La Pampa.

Honorio Fidel Luque, nació en Buenos Aires en 1858, siguió estudios en su ciudad natal y se recibió de escribano nacional. Sin embargo se dedicó al comercio constituyendo y dirigiendo varias sociedades anónimas. En 1886 integró el concejo Directivo de los Ferrocarriles de la Provincia de Buenos Aires. Fue diputado provincial entre 1885 y 1887. En sociedad con Gregorio de Laferrere y Pedro Luro realizó tres importantes establecimientos: el hotel de Empedrado, en Corrientes, el balneario Punta de Indio y el pueblo de Laferrere en 1911. Falleció en Buenos Aires en 1923.[10]

Luego de conocer las vidas de los fundadores podemos extraer algunas conclusiones relacionadas con la fundación del pueblo.

Los tres protagonistas pertenecían a la misma generación, ya que nacieron entre 1858 y 1867, y se hallaban emparentados con familias de la oligarquía porteña. Tanto Laferrere como Luque tenían ascendencia francesa y los tres participaron en la política a nivel provincial y tenían interés en los negocios. Es posible que hayan entablado amistad en relación a sus actividades políticas y empresarias, el único que descolló por su labor literaria fue Laferrere quien le dio nombre a la estación del Ferrocarril de la Compañía General de Ferrocarriles de la Provincia de Buenos Aires de los que Luque fue directivo.

1. b Argentina en 1911:

[10] CUTOLO, V. (1969*)* Op. cit.

Nuestro país ha cambiado mucho a lo largo de todo el siglo XX y de esta primera década del XXI, por eso cabe preguntarse cómo era cuando el pueblo de Gregorio de Laferrere fue fundado, en aquel lejano 1911. Solo daremos una rápida mirada.

En ese momento nuestra posición en relación con otros países en el mundo era brillante. Parecía que nuestro destino era ser una potencia.

Era presidente de la Nación Roque Saénz Peña, que apoyado por Figueroa Alcorta se convirtió en presidente en 1910.Cuando se lanza su nombre como candidato de la primera magistratura por la Unión Nacional, Roque Saénz Peña era diplomático en Roma. Encabezaba un grupo de la élite que prometía realizar reformas electorales, buscando democratizar el sistema y eso había prometido al líder opositor, Hipólito Yrigoyen, dirigente máximo de la UCR.

Su llegada a la presidencia marcó la derrota definitiva de Julio A. Roca que había sido el hombre más poderoso de la política argentina desde 1880 y cabal representante de lo que se

conoció como “generación del ochenta” que impuso para el país un “modelo agroexportador”, que si bien logró esa brillantez de la que hablábamos provocó una profunda desigualdad social.

Acompañó a Saenz Peña como Vicepresidente Victorino de la Plaza y fue su ministro de Obras Públicas un hombre cuya familia estuvo íntimamente vinculada con la historia de nuestro partido, Ezequiel Ramos Mejía En la provincia de Buenos Aires, también desde el año anterior, gobernaba José Inocencio Arias, que fallece el 12 de septiembre de 1912 y es reemplazado por su vice gobernador: Ezequiel de la Serna.

Con ambos se desempeñó como ministro de Obras. José T. Sojo, quien tomó la decisión política de construir un ferrocarril estatal, para darle mayor dinamismo al puerto de La Plata y penetrar en el corazón de la provincia, en zonas de rica producción agrícola – ganadera.



El general Arias con el ministro doctor Sojo y el diputado doctor Llobet, paseando por la rambla

Con esta presidencia el Congreso votó la conocida como Ley Saénz Peña que instituyó el voto universal, secreto y obligatorio para los hombres ya que el voto femenino llegaría muchos años después de la mano del Gral. Perón e impulsado por Evita, tras una larga lucha de mujeres tales como Alicia Moreau de Justo y Cecilia Lanteri para lograrlo.

Debe destacarse que en la época que se describe, radicales y conservadores protagonizaron disputas violentas, casi diarias, relacionadas con el poder y era común el duelo político.

Como la situación laboral era injusta se producían frecuentes revueltas obreras. De Europa habían llegado, personas con ideas anarquistas, como inmigrantes, que prometían diferentes y mejores condiciones de trabajo. Esos enfrentamientos llevaron en 1919 a la Semana Trágica.

La ciudad de Buenos Aires, a la sazón, había recibido numerosos extranjeros, ya que su convocatoria formó parte del proyecto agroexportador citado, que pensaban en “manos industriosas” que labraran los campos. Muchos de esos recién llegados nunca se instalaron en las zonas rurales y se quedaron en la ciudad viviendo hacinados en “conventillos”. Se daban allí las más crudas miserias y las enfermedades solo se atendían en algunos hospitales públicos. Muchos padecían y morían de tuberculosis.

La propia familia de Gregorio de Laferrere tenía una casa en Morón, ya que uno de sus hijos padecía de afecciones

bronquiales y temían a la enfermedad. Debido a esto el joven Gregorio comienza su actuación política en Morón, como se ha visto.

Esta situación social que se describe, sirve también de inspiración al dramaturgo.

Entre las enfermedades de la época no faltaba la proliferación de la “sífilis” ya que había muchos prostíbulos en Buenos Aires y allí se contagiaban.

Esa miseria de los conventillos, donde vivía gente que a veces ni siquiera se entendía con sus vecinos de pieza, por el idioma, contrastaba con el Barrio Norte donde lujosos palacetes, “a la europea” florecían por doquier.

Había tres grandes asociaciones obreras que reunían gente con ideas anarquistas, socialistas y comunistas, la Confederación General del Trabajo (CGT), la Federación Obrera Regional Argentina (FORA) y la Unión Sindical Clasista. Las mismas los días primero de mayo solían enfrentarse con la policía montada, llamados también “los cosacos”, en grandes batallas.

Muchos de los inmigrantes italianos, españoles, turcos, franceses, etc., que habitaban aquella Buenos Aires, se habían convertido en vendedores ambulantes, que recorrían las calles ofreciendo su mercadería. Esos mismos oficios y prácticas se reproducen en el Laferrere fundacional donde “Juanita” vendía

carne con su canasta o llegaba el panadero o el verdulero con sus carros ofreciendo sus productos.

Muy pocos lugares del país tenían en esas fechas alumbrado público y otros adelantos tales como el teléfono. Pero aunque que parezca mentira en San Justo y Ramos Mejía, existió temprano este servicio, a disposición por supuesto sólo de unos pocos. En la Chacra Los Tapiales, donde se refugia el depuesto gobernador de la provincia Julio A. Costa, a fines del siglo XIX y se dedica a escribir un libro donde menciona esto.

"He podido elegir una residencia apartada de campo, a media hora de la capital, manteniendo la comunicación telefónica directa, donde encuentro el aire puro necesario para los organismos cansados (...)[11] *".*

Para cerrar esta muy breve reseña cabe recordar que en 1911 se comenzó a construir el primer subterráneo en la ciudad de Buenos Aires, que resultó ser el primero de América del Sur, debajo de Avda. de Mayo y Rivadavia. Se inauguró dos años más tarde y las obras convivían con el paso de los carruajes que todavía circulaban por la ciudad.

[11] COSTA, Julio A (sin fecha) *Hojas de mi diario. Daguerrotipos*, Buenos Aires, Cabaut & Cia.

Foto: Archivo General de La Nación. Obra subterránea. Circa 1911/1912

Capitulo 2

El "Laferrere" fundacional

2. a Antecedentes del poblamiento

El espacio matancero en la segunda mitad del siglo XIX

A mediados del siglo XIX el antiguo partido de La Matanza ocupaba una superficie que ocupaba más del doble de la actual y comprendía terrenos que hoy pertenecen a los partidos de Marcos Paz, Gral. Las Heras, Merlo y Cañuelas. Para su administración estaba dividida en cuatro cuarteles. La principal autoridad del partido era el juez de paz, que estaba secundado por un alcalde en cada cuartel[12]. La población del distrito en 1854, apenas llegaba a 2444 habitantes[13].

Luego de la derrota de Juan Manuel de Rosas en Caseros, quedó allanado el camino a la organización nacional y a la introducción de cambios político institucionales en la Provincia.

[12] Para mayor información véase VITURRO, Alejandra; POMÉS, Raúl. (2008) "*El Partido de La Matanza en la Época de Rosas",* CLM editores, Ramos Mejía.

[13] Para profundizar la temática de la ocupación del espacio, la estructura poblacional y socioeconómica de esta época véase: POMÉS, Raúl. "Población, actividades productivas y estructura social en La Matanza. 1855-1930". En: AGOSTINO, Hilda N. (Dirección) Carta Informativa Nº XXV, Junta de Estudios Históricos, UNLaM, Diciembre de 2010.

La permanencia de los jueces de paz como la principal autoridad política de los partidos bonaerenses se mantuvo hasta 1854. En ese entonces Buenos Aires se hallaba separada del resto de las provincias que formaban la Confederación Argentina y se había constituido en Estado independiente. En ese contexto se provocó un cambio institucional que afectó la organización política interna de la provincia: fue la sanción de la Ley de Municipalidades de Campaña, el 16 de octubre de 1854. De este modo, se dejaban de lado varias décadas de control centralizado del poder en los partidos por los jueces de paz, los cuales dependían directamente del gobernador, y se restableció el régimen municipal, cuya última expresión habían sido los cabildos suprimidos en 1821.

El 25 de diciembre de 1856 se fundó el pueblo de San Justo para transformarse en cabecera del partido[14].

En 1858 se traza el ejido de dicho pueblo, cuyo límite sur eran las tierras de Saturnino González, sobre las que en 1911 se proyectará el pueblo de Laferrere, por lo tanto hasta la creación del pueblo los terrenos pertenecían al pueblo de San Justo.

[14] Para ampliar sobre San Justo véase AGOSTINO Hilda N., *El Sesquicentenario de la Ciudad de San Justo*, *ciudad cabecera del partido de La Matanza* CLM editores, Ramos Mejía, 2006.

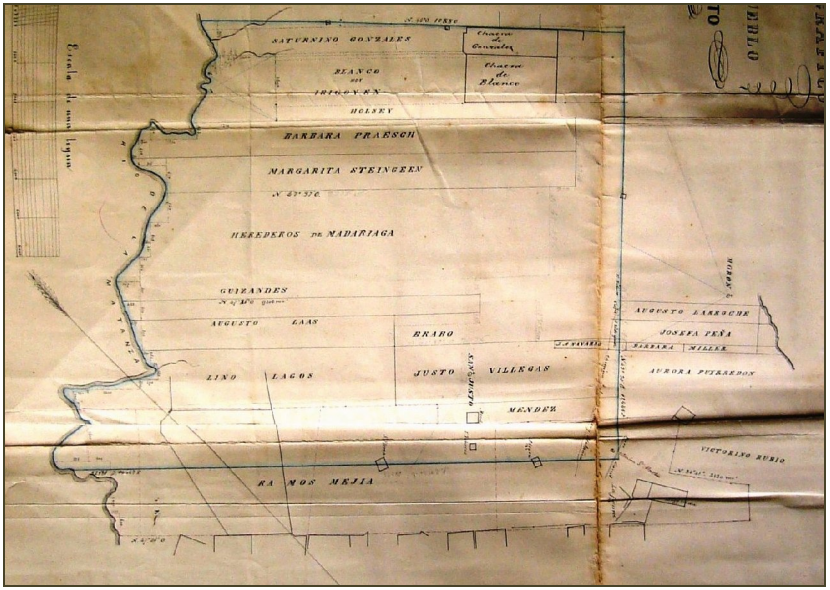

Plano del ejido de San Justo, trazado por el agrimensor Melchor Romero.

El ejido era un campo común de un pueblo, lindante con él, que no se labra, y donde suelen reunirse los ganados o establecerse las eras. Obsérvese en el límite superior los terrenos de Saturnino Rodriguez, donde en 1911 se planteará el pueblo de Laferrere.

El 24 de octubre de 1864 la legislatura provincial sancionó una ley que creaba ocho nuevos partidos en la campaña interior del Salado: Rivadavia, Viedma, Gral. Las Heras, Suipacha, Moreno, Merlo, Chacabuco y Ramallo.

El 24 de febrero de 1865, por decreto se imponen los límites de los partidos bonaerenses. Así, el territorio de La Matanza fue reducido para formar los partidos de Merlo y Gral. Las Heras, a

partir de aquí su superficie se asemejó a la actual. Sin embargo, en 1878 su superficie fue nuevamente reducida para formar el partido de Marcos Paz, de esta forma sus límites se van conformando a su superficie actual de 323 Km.

Su territorio fue dividido en seis cuarteles, cada uno a cargo de un alcalde.

Número de Cuartel	Localidades actuales
Primero	San Justo, parte de Isidro Casanova, Lomas del Mirador, Lomas del Millón.
Segundo	Villa Luzuriaga. Ramos Mejía
Tercero	Tablada, Tapiales, Aldo Bonzi, Villa Celina, Villa Madero, Ciudad Evita.
Cuarto	I. Casanova, Rafael Castillo, Parte de Laferrere.
Quinto	Parte de Laferrere y González Catán.
Sexto	Virrey del Pino.

Esta división política del distrito se mantuvo hasta el establecimiento de la nomenclatura por localidades[15].

[15] Según la ordenanza del 6 de septiembre de (1752/55) *"Divídese el Partido de La Matanza en trece localidades cuyos nombre y límites serán los siguientes…. Laferrere: limitada por: Carlos Casares. Ciudad Evita. Río Matanza. Pedro Calderón de la Barca. Felipe Llavallol. Estanislao del Campo y fracción de campos…"*

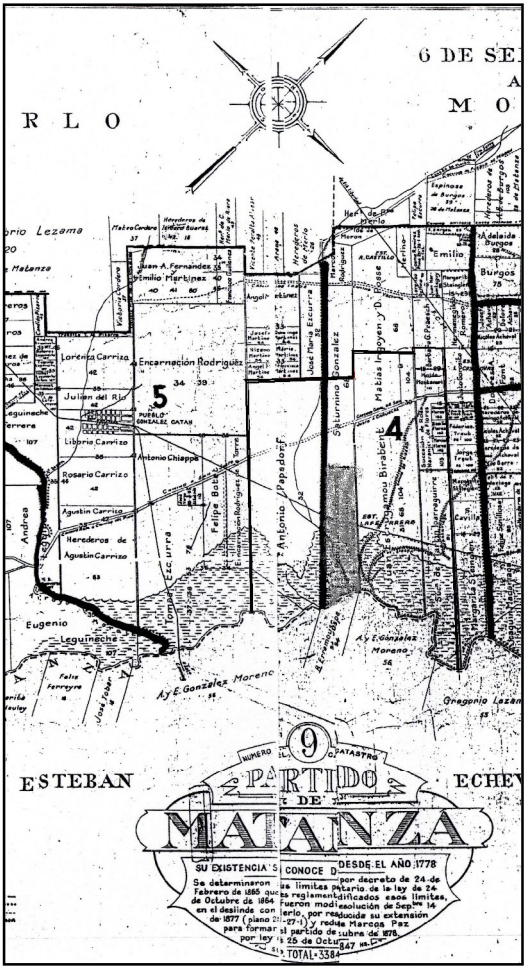

Plano catastral de 1933. El 4 y el 5 designan el número de cuartel. El área sombreada corresponde a los terrenos sobre los que se creará el pueblo de Laferrere. La línea determina los límites de la actual localidad. De fondo el nombre de los propietarios de los terrenos.

Archivo Histórico de Geodesia. Prov. De Buenos Aires.

Los terrenos sobre los que se creará el pueblo de Laferrere pertenecían al cuartel 4º. Según el censo de 1914, vivían en La Matanza 17935 personas, de ellas 669 en el mencionado cuartel.

Hacia 1911, La Matanza se hallaba plenamente incorporada al modelo agro- exportador. Las actividades económicas predominantes en la segunda mitad del siglo XIX, estuvieron relacionadas fundamentalmente con la ganadería, sobre todo con la explotación de lana. Este panorama cambió a medida que nos acercamos al siglo XX y durante sus primeras décadas. El avance de la urbanización y el aumento de la población en la ciudad de Buenos Aires, se convirtió en un acicate para la producción de los cuarteles más próximos a la ciudad. Aquí en pequeñas parcelas se instalaron quintas de verduras (que en 1914 ocupaban 1157 hectáreas en total) cuya producción se destinaba al abasto de la ciudad, además de tambos dedicados a la producción lechera y hornos de ladrillos. La instalación de los ferrocarriles le permitió a la producción tener una rápida salida hacia el mercado consumidor de la ciudad de Buenos Aires[16].

La instalación de las líneas ferroviarias que surcaban nuestro partido, además de transportar la producción hacia los centros de consumo, se transformaron en un impulsor del poblamiento y de la urbanización alrededor de las estaciones establecidas.

[16] Para mayor información véase: AGOSTINO, Hilda; POMÉS, Raúl. *(2010) "Historia Política, Económica y Social del Partido de la Matanza: Desde la prehistoria a 2001*". CLM Editores, Ramos Mejía.

El impulso poblador del ferrocarril

En la década de 1910 el proceso de urbanización, también se extendió hacia el interior del Partido siguiendo el trazado de las nuevas líneas férreas que se instalaron para fomentar el poblamiento con estaciones cada dos kilómetros. Una de ellas fue la del Ferrocarril Central Midland de capitales británicos, este ferrocarril de trocha angosta, partía del sur de la Ciudad de Buenos Aires y concluía en Trenque Lauquen en el extremo oeste de la Provincia de Buenos Aires, lindante con el entonces Territorio Nacional de La Pampa. Fue abierto, en su tramo matancero, entre 1909 y 1912 inaugurando en su jurisdicción sucesivamente tres estaciones: Aldo Bonzi, Isidro Casanova y Rafael Castillo (todas en 1911), surgidas para darle salida a la producción agropecuaria local y para el transporte de pasajeros.

Con igual fin de fomento económico, anteriormente había surgido el ferrocarril de la Concesión De Bruyn y Otamendi por ley dictada en septiembre de 1904, para unir los puertos de Buenos Aires y Rosario mediante una trocha angosta. Pero ante la quiebra de la primera sociedad en 1905, se transfirió a una empresa de capital franco-belga, naciendo así la empresa Ferrocarril Compañía General de la Provincia de Buenos Aires (F.C.G.P.B.A) en 1907. En su tramo dentro del municipio se inauguraron entre 1907 y 1912 cinco estaciones destinadas a la carga de la producción agropecuaria local y el transporte de los residentes de los pueblos nacidos a su sombra. Estos fueron: Villa Madero (1907), Tapiales (1908), Laferrere (1911), González Catán (1910) y 20 de Junio junto al antiguo pueblo de Pontevedra. Estas paradas ferroviarias se transformaron en foco de dinamismo económico e impulsoras de la urbanización de los pueblos que se crearon junto a ellas. REID, Pablo (2004) Los ferrocarriles en La Matanza, En: Carta informativa Nº XI, Junta de Estudios Históricos, Universidad nacional de La Matanza.

2. b La fundación: 1911, 1921, 1937.

Los tres protagonistas iniciales de esta historia, Gregorio de Laferrere, Pedro Olegario Luro y Honorio F. Luque, crearon una sociedad que se llamó *Compañía Inmobiliaria Franco-Argentina* con el fin de realizar emprendimientos inmobiliarios en la Provincia. Uno de ellos fue la creación de un pueblo en La Matanza a la altura del Km. 24,300 del ramal a Rosario de la Compañía General de Ferrocarriles de la Provincia De Buenos Aires. Los terrenos sobre los que se trazaría el pueblo eran dos parcelas de 100 has. divididas aproximadamente por la mitad por las vías del ferrocarril. Fueron obtenidas por compra a Don Adolfo Schickendantz, que a su vez los había adquirido de don Saturnino González. Lindaban por el sud oeste con la Compañía de Tranwais de Buenos Aires (Compañía de Mandato, Préstamos y Agencias del Río de la Plata o Estancia Los Ingleses), por el sudeste y noroeste con Adolfo Schickendantz, por el noreste con Juan Estrugamou.

Nos parece importante aclarar que en La Matanza se fundaron cuatro pueblos: San Justo, Ramos Mejía, Ciudad Evita y Laferrere y otros que no lo fueron.

Volviendo a Laferrere, según lo dispuesto por el decreto del 26 agosto de 1910, entre otros requisitos, previos a la instalación de un nuevo pueblo debían realizarse análisis químicos del agua de la primer napa por parte de la Dirección General de Salubridad de la Provincia, en tal sentido el **4 de mayo de 1911** se elevó el pedido ante la oficina correspondiente. El 21 de agosto de aquel año fue aprobada la potabilidad del agua. Cumplida esta diligencia los interesados

remiten al Gobierno Provincial los certificados de propiedad de los terrenos sobre los que se delineará el pueblo, tres ejemplares del plano trazado por el Ing. Antonio Carvalho y el mencionado análisis del agua, así como la voluntad de escriturar a favor del fisco las reservas correspondientes, las calles, avenidas y ochavas. Además manifestaron la voluntad de bautizar el pueblo con el nombre de *"Laferrere*", denominación que ya tenía la estación mencionada anteriormente.[17]

Circular G. R. T. Nº 406

ERRO CARRIL CENTRAL ARGENTINO

Apertura de la estación Laferrere C. G. B. A.

G.A. 19 2 1912

Se hace notar que desde la fecha queda librada al servicio público para todo tráfico, con excepción de hacienda la estación **Laferrere** situada en la línea á Rosario entre las estaciones Tapiales y Gonzalez Catán;

Anótese en el acuerdo en el libro «Manual de estaciones y empalmes de la Oficina de Ajustes».

Circ. G. R. T. Nº 406.

Circular del 16 de mayo de 1912 anunciando la apertura de la estación Laferrere.

Dentro de la traza del nuevo pueblo *"...queda ubicada la del terreno para una estación, que los Sres. Luque, Luro y Laferrere han convenido ceder a la Compañía General de Ferrocarriles*

[17] Esto acontece el 24 de agosto de 1911, según consta en el expediente 105 de la Dirección Provincial de Geodesia.

de Buenos Aires…"[18] esto demuestra que la estación no tenía existencia material en el año de la fundación del pueblo.

Sobre la creación de la estación Laferrere y su impacto

Analizando algunos documentos relativos al movimiento de mercaderías y pasajeros de la estación Laferrere, podemos darnos una idea de su importancia y del perfil productivo de la zona. Analizamos datos a partir de 1913, ya que la estación fue habilitada para todo tráfico en mayo de 1912, por lo que las estadísticas de 1912 eran parciales. Los productos que se despachaban eran: ganado, cueros, frutas, forrajes, entre otros. En 1913 fueron despachados 7089 pasajeros (19 promedio por día) mientras que la estación González Catán en el mismo año despachó 15924 (43 por día de promedio), esta diferencia se explica porque para la época las actividades de la estación Catán ya estaban consolidadas, mientras que las de Laferrere recién comenzaban. Por ejemplo en 1915 se movieron en la estación Laferrere 4689 toneladas de mercadería, mientras que en Catán fueron 23108 toneladas.

Fuente: República Argentina. Ministerio de Obras Públicas, Dirección General de Ferrocarriles. "Estadísticas de los ferrocarriles en Explotación", 1912 - 1915

[18] Archivo Histórico de Geodesia, Exp 105, f. 6.

El 24 de octubre de 1911 el Departamento de Ingenieros de la provincia realizó algunas observaciones al plano presentado oportunamente y solicitaron el replanteo del pueblo, haciendo hincapié en la ubicación y superficie de las reservas para: casa municipal, iglesia y casa del cura, telégrafo provincial, comisaría de policía, escuela de varones, escuela de niñas, hospital y plazas.

Finalmente el 13 de noviembre de 1911, fue aprobado el plano con la traza del pueblo de “Laferrere”.

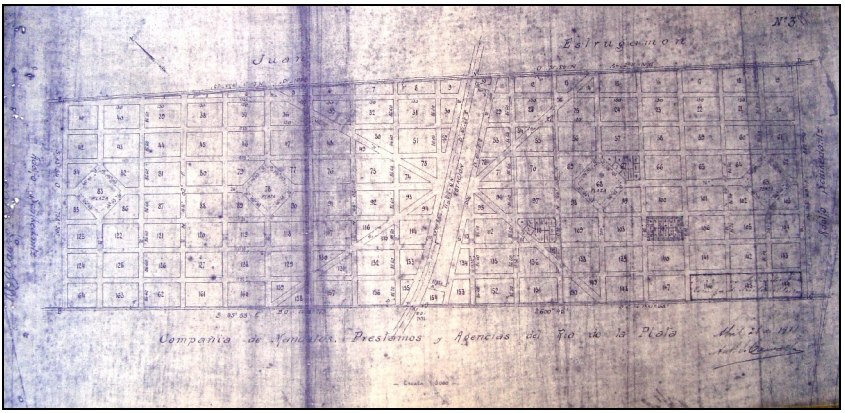

Plano presentado por los interesados con la traza del pueblo de Laferrere.

En febrero de 1913 se realizó el replanteo y se le dio el trazado definitivo que constaba de 163 manzanas. Sus cuatro diagonales rompieron el tradicional trazado en damero y terminaban en la estación dos del lado sur y dos del lado norte. Sobre el eje de una avenida central se alineaban las cuatro plazas, dos de cada lado de las vías férreas. Sin embargo, faltaba

aún el amojonamiento de los solares en las respectivas manzanas. Finalmente el plano definitivo fue aprobado el 17 de marzo de 1913.

Sobre los antiguos chalets

En febrero de 1912, los interesados le manifestaron al Ministro de Obras Públicas de la Provincia que *"...se han firmado contratos respectivos para la inmediata construcción de cien chalets que servirán de base para la formación del nuevo pueblo... Que dentro del programa concedido están comprendidos los servicios de aguas corrientes, luz eléctrica y teléfono..."*[19].

De los proyectados cien chalets, tenemos noticias que se construyeron entre doce y veinte[20]. Son de dos estilos diferentes. Unos con reminiscencias pintoresquistas con techo a dos aguas de tejas francesas y otros con el techo plano o de azotea. Los primeros fueron construidos en 1913, los segundos podrían haberse construido en la década de 1920[21]. Todos sobre terrenos de 1500 m2 rodeados de una frondosa arboleda. Según algunos propietarios fueron traídos de Francia y armados en el nuevo pueblo. Por el tipo de construcción podemos afirmar que se trataban de viviendas pensadas como un lugar de descanso y

[19] Ibídem f. 12

[20] Esto a partir de datos orales ya que hasta ahora no tenemos documentos que los reafirmen.

[21] Pudimos acceder a un documento que manifiesta que uno de ellos fue escriturado en 1925.

vacaciones para la elite porteña[22], que veía facilitado su traslado por la cercanía del ferrocarril.

Arriba: aspecto de algunos chalets en 1950. Abajo: estado actual del Chalet Nº 12

Historia de pioneros

Cuenta Lila, hija del Dr. Zoilo Garnica propietario del chalet Nº 12 que cuando compró la casa su abuelo en la década del '30, en el sótano funcionaba una destilería clandestina de licor "*… este chalet se vendía mas barato porque los dueños tenían una destilería clandestina de alcohol en el sótano, un día explotó y se rajó la estructura, por eso mi abuelo lo compró barato…"*

[22] Esto se ve reforzado por testimonios orales de antiguos vecinos. Como Juana Zufiaurre, que aseguran que los propietarios de los chalets venían los fines de semana.

Sobre pueblos, poblaciones y loteos

El decreto del 26 de octubre de 1910 regulaba la formación de centros de población:

- Los interesados debían presentar los títulos de propiedad de los terrenos a parcelar y los planos del trazado del nuevo pueblo.
- Escriturar a favor del Poder Ejecutivo las reservas correspondientes para uso púbico y las calles correspondientes.
- Pondrán en la misma presentación el nombre que le quieren dar, en el caso de nombres de personas, estás deberán distinguirse por sus servicios al país.
- Prueba de potabilidad del agua.
- Da instrucciones para el trazado y la mensura de manzanas, solares, calles y plazas.

Sólo cumpliendo estos requisitos se tenía por fundado un pueblo.

El nombre de "Laferrere"

Con respecto a los nombres de los pueblos, según el artículo tercero de este decreto, con respecto a los nombres propios aclaraba que debían ser: *"… de personas que se hayan distinguido por sus servicios al país…".* Dicho instrumento legal pone este único requisito. En el caso de Laferrere el nombre ya estaba indicado en la solicitud misma de creación, a pesar de que en mayo de 1911 aún estaba con vida, ya la institución del nombre post mortem no estaba prevista en el citado decreto. Lo mismo ocurrió con el nombre de la estación de ferrocarril, el 30 de marzo de 1912 fue bautizada con el nombre del dramaturgo. Se ve aquí la valoración y el peso que tenía la figura de Laferrere en aquella época.

Boletín Oficial de la República Argentina. Nº 5483

El comienzo de una larga espera

A comienzos de la década de 1920, el pueblo estaba todavía lejos de materializarse, por resolución del 27 de octubre de 1921, el Gobierno de la provincia determinó, ante la no escrituración de las reservas a favor del fisco, la desaprobación del plano del pueblo denominado “Laferrere” y dejar sin efecto todo lo actuado.

Almacén de Ramos Generales de Don Pedro Carreras, ubicado frente a la estación del lado norte, en donde hoy se encuentra el local de Mc. Donalds. A la izquierda al fondo el local donde funcionó la actual escuela N° 19 hasta su ubicación actual en 1954.

Esta medida ocasionó la paralización del emprendimiento, ya que impedía escriturar los solares que eventualmente se

vendieran. Sin embargo, en los documentos se hallan denuncias de que algunos lotes fueron vendidos, aún con el plano del pueblo desaprobado[23].

Esta situación se mantuvo hasta el 29 de agosto de 1937, cuando se vuelve a mover el expediente a pedido de los sucesores de los Sres. Laferrere, Luque y Luro, quienes a nombre de la "Societe Fonciere de L´Argentine" solicitaron el levantamiento de la interdicción, cosa que lograron el 26 de octubre de 1937, dicha Sociedad quedaba obligada a *"...no cerrar las calles existentes, a proceder a la apertura de las proyectadas tan pronto como el poder Ejecutivo lo exija y a hacer entrega de las reservas para usos públicos..."*[24].

De esta forma, recién veintiséis años después de la solicitud, puede decirse que quedaba allanado el camino para concreción definitiva del pueblo.

A partir de lo expuesto se pueden sacar algunas conclusiones. Evidentemente el desarrollo del pueblo antes de 1937, estuvo condicionado por la desaprobación del plano. Creemos que la división en manzanas y su división en solares fue escasa, ya que nadie se arriesgaría a comprar un terreno en un pueblo cuya creación fue interdictada por el Gobierno Provincial.

[23] Archivo Histórico de Geodesia, Exp. 106, f. 22
[24] Ibídem F. 27

Por otra parte, en la carta topográfica levantada por el Instituto Geográfico Militar en 1911 y actualizada en 1912, 1913, 1924 y completada con fotoplanos de 1948 y 1949, se puede observar que del área fundacional sólo se encontraban trazadas las manzanas lindantes con la estación del ferrocarril del lado Norte. Encerradas por las calles actuales: Honorio Luque, Gral. Piedrabuena y Soberanía Nacional.

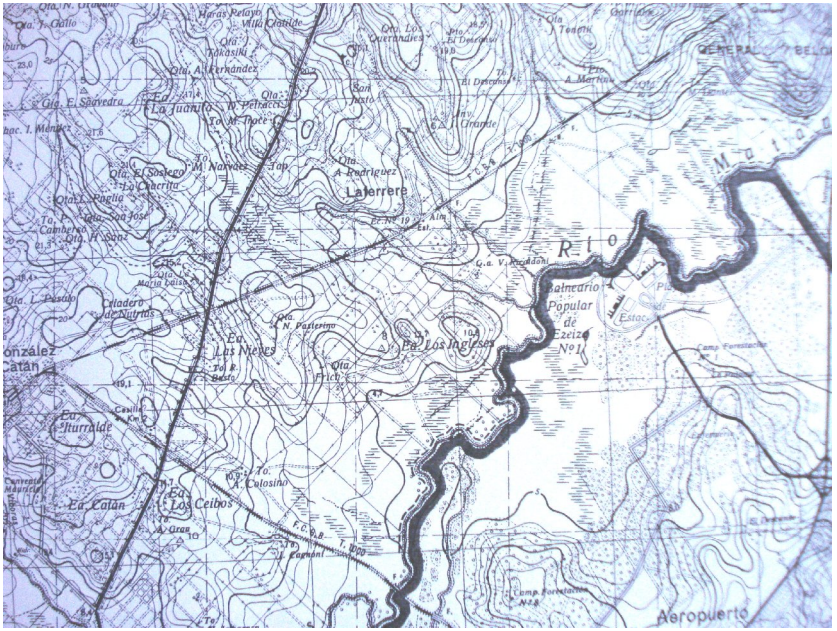

Carta topográfica del Instituto Geográfico Militar donde se observa la zona de Laferrere.

2. c La Segunda Fundación.

El cambio en el contexto nacional y local

La crisis económica mundial de 1930 y la posterior depresión económica que causó, afectó en gran medida la economía argentina. Por un lado significó la crisis del modelo agroexportador y por otro la búsqueda de un modelo alternativo basado en la industria liviana.

El cierre de los mercados tradicionales y de los canales usuales de financiamiento externo provocaron grabes dificultades en Argentina que en lo económico se vio reflejada en el deterioro de las condiciones de vida de los obreros y sectores más vulnerables de la sociedad y que en el ámbito político fue aprovechada por la vieja oligarquía para deponer al gobierno democrático de Hipólito Yrigoyen. Es así que el 6 de septiembre de 1930 el Gral. José Felix Uriburu al mando de los cadetes del Colegio Militar marcharon hacia la Casa Rosada y tomaron el poder.

Luego del intento de instaurar un régimen corporativista de tipo fascista, el general golpista perdió la simpatía de los grupos conservadores que lo habían apoyado.

En 1931 se convocó a elecciones en las que se impuso la Concordancia, alianza formada por conservadores, socialistas independientes y sectores de radicales antipersonalistas, quienes apoyaron la candidatura del ex jefe del ejército Gral. Agustín P. Justo. Cabe destacar que el radicalismo yrigoyenista se abstuvo

de participar por el veto del gobierno a la candidatura de Alvear. Finalmente la fórmula Justo - Julio A. Roca (h) se impuso dando inicio a la llamada "Década Infame", caracterizada por el fraude y la corrupción.

En el plano económico comenzó la industrialización por sustitución de importaciones. Debido a la falta de divisas comenzaron a producirse aquí productos que antes se importaban.

La crisis de 1930 brindó una oportunidad para el desarrollo industrial. El cierre creciente de la economía de los países centrales, los aranceles aduaneros y la escases de divisas crearon las condiciones necesarias para sustituir bienes importados por otros producidos localmente, sobre todo si la producción no exigía una instalación fabril muy compleja. A partir de aquí, comenzó el crecimiento de la industria textil, alimentos, confecciones, productos químicos y metálicos diversos, todos orientados al consumo interno.

La industrialización en La Matanza

Como dijimos, a partir de 1930 el desarrollo industrial argentino comenzó a ser el eje dinamizador de la economía profundizándose a partir de mediados de la década de los cuarenta.

También creció la intervención del Estado en el campo

económico, no sólo a través de instrumentos indirectos, como por ejemplo el control de cambios, permisos o cuotas de importación, financiamiento para proyectos industriales, sino también con la producción estatal directa.

Aparecieron en este período Fabricaciones Militares, SOMISA, e Industrias Químicas Atanor.

Los gobiernos de Juan Domingo Perón (1946-1955) profundizaron aún más la política industrializadora. De esta forma, el Estado impulsó la transformación de la estructura económica - social a través de la expansión industrial, la nacionalización de los servicios públicos, la elevación del nivel de vida de la población, la creación de un importante mercado de consumo interno. Incluso en este período puede hablarse de una función social ejercida por el estado. A este último aspecto se le debía conceder un mayor peso propio, a fin de que pudiera actuar como factor de equilibrio en el ámbito social y pudiera dar la tónica en la orientación de los procesos políticos y sociales.

El nuevo sector productivo estaba formado mayoritariamente por establecimientos medianos y pequeños, que se localizaron en zonas aledañas a la Capital Federal, con una gran concentración en los partidos del Gran Buenos Aires.

A comienzos de la década de 1930, La Matanza seguía siendo un partido todavía agrícola - ganadero, con algunas zonas industrializadas, sobre todo en los límites con la ciudad de

Buenos Aires, así lo demuestra el censo industrial de 1935, según el cual había en el Partido ciento treinta y seis establecimientos industriales que ocupaban a mil ciento un obreros y ochenta y nueve empleados.

Esta situación intentó ser revertida con las medidas tomadas por Agustín D' Elía, intendente del partido, que en el mismo año del censo industrial de la República, liberó de impuestos por el lapso de una década a todas aquellas industrias que se radicasen en el ejido municipal. En tal sentido hay diversas ordenanzas municipales eximiendo de impuestos a varias industrias, La mayoría de ellas se establecieron en el cuartel 1º (San Justo) y en el 2º (Ramos Mejía)

Estas medidas eran coincidentes con la construcción de caminos que posibilitaban la mejora de las comunicaciones entre las diferentes localidades.

Desde fines de la década del ´40 Ramos Mejía y San Justo se transformaron en las principales zonas industriales. Se instalaron establecimientos fabriles dedicados a la industria textil, metalúrgica, electrodomésticos, automotores, entre otras.

De las textiles se destacaban la "Textil Danubio" en Ramos Mejía y la "Textil Oeste" en San Justo así como también la fábrica de autos Fevre Basset o Chrysler.

Salida de los obreros de Textil Danubio a mediados de la década del ´60.

Otros establecimientos industriales más pequeños fueron talleres mecánicos y tornerías, fábricas de helado, de chocolate, de galletas, de turrones y golosinas; fábricas de calzado, talleres de pintura industrial, fábrica de dulces y conservas y fábricas de soda; así como talleres de fundición de hierro, fábricas de cocinas, talleres electricidad del automóvil, de fresado, de bobinados de motores, de motocicletas, de pulido, elaboración de pan, fábricas de pastas, reparación de calentadores, fábrica de licores, de lavandina; de jabón, de muebles y relojerías. Ramos Mejía tenía hasta una fábrica de muñecas y armados de juguetes, a partir de la producción de material y resinas sintéticas.

En el rubro textil: las grandes empresas demandaban piezas más pequeñas que confeccionaban pequeños y medianos talleres

de costura, los que se ubicaban, por lo general alrededor de la fábrica.

Frente de la Fábrica Textil Oeste, sobre la antigua Av. Provincias Unidas en San Justo. Esta fábrica dejó de funcionar en 1991. Estaba ubicada en el predio donde actualmente se erige el hipermercado Wal Mart y albergó durante muchísimos años a miles de trabajadores En la época de máximo esplendor, cobijó a más tres mil obreros, y a finales de la década del ´80, cuando el número se había reducido a cerca de quinientos, la industria presentó quiebra. Desde ese momento los trabajadores comenzaron a desandar el duro camino de querer cobrar sus indemnizaciones.



La ocupación del espacio: la urbanización en La Matanza

La crisis de 1930 provocó el fin del auge del modelo agro exportador debido al cierre de los mercados compradores de

carnes y cereales argentinos. Esto estimuló la migración de muchos trabajadores rurales bonaerenses y del interior del país hacia la Capital Federal y sus partidos vecinos, que a la sazón se estaban convirtiendo en un importante polo industrial. Estas migraciones internas cambiaron la fisonomía de la "europea Buenos Aires" con el aporte de los argentinos que venían del interior, muchos de ellos de antigua ascendencia criolla o nativa. Las cifras censales referidas a las migraciones internas demostraban que estas se desenvolvían de modo continuo desde mediados de la década del treinta, aumentando el peso relativo de los provincianos en la población de Buenos Aires, desde un 16% en 1936, al 37% diez años después.[25]

A finales de la década de 1940 una nueva corriente migratoria europea comenzó a llegar a nuestro país, sumándose a los compatriotas venidos de las provincias, aumentando el poblamiento y la urbanización de los partidos del Gran Buenos Aires.

Torres[26] sostiene que en las décadas del cuarenta y del cincuenta, se realizó una progresiva ocupación del espacio suburbano. El desarrollo de los barrios nacidos por fraccionamientos y loteos económicos estuvo en aquella época

[25]BALLENT, Anahí; GORELIK, Adrián (2001) País urbano o país rural: la modernización territorial y su crisis, En: CATARUZA, Alejandro, Crisis económico, avance del estado e incertidumbre política (1930-1043) Col. Nueva Historia Argentina tomo VII, Sudamericana, Buenos Aires. p160.

[26] JORRAT, Raúl y colaboradores, (1992*) Después de Germani.* Buenos Aires. Editorial Paidós.

asociado a los nuevos lugares de trabajo, como las fábricas, hecho que se complementó por la aparición y difusión del uso masivo del colectivo.

Otra característica que corresponde a ese fenómeno es la aparición en la periferia de zonas de bajo nivel socioeconómico. La inclusión de esos sectores permite contrastar lo novedoso con el anterior paisaje de quintas de veraneo y de chacras de labor agrícola que fuera típico de los primeros treinta años del siglo en el oeste bonaerense.

En La Matanza, las tierras más cercanas a la capital comenzaron a poblarse a comienzos del siglo XX, pero a partir de la década de 1930 y fundamentalmente en los cuarenta y cincuenta comenzaron a urbanizarse otras zonas del partido más alejadas de la Av. Gral. Paz. Así como a principios del siglo XX las vías férreas fomentaron el poblamiento de los pueblos más alejados como González Catán, Rafael Castillo, I. Casanova y Laferrere. La pavimentación de la Ruta Nacional Nº 3 inició una nueva corriente de poblamiento y urbanización de la que surgieron numerosos barrios. Este proceso estaba íntimamente relacionado con la localización de nuevas industrias en el distrito las que se convirtieron en un atractivo para el asentamiento en los nuevos barrios, a esto había que sumarle los precios accesibles de la tierra y las facilidades que se otorgaban para su compra.

Los loteos: se realizaban en carpas como las de la foto. Las firmas de rematadores en muchos casos facilitaban el transporte hasta el lugar a los interesados, los plazos de venta eran extensos hasta 136 meses. Algunas compañías aseguraban al comprador la entrega de ladrillos para que comience a construir su casa, otras otorgaban préstamos para la compra de materiales de construcción. Esto permitió a muchos trabajadores acceder a una vivienda propia.



Las décadas del cuarenta y cincuenta fueron las del boom inmobiliario y en las que comenzaron a formarse los barrios que tenían como eje la Ruta 3, nombrada como Av. Provincias Unidas.

A la izquierda la Ruta Nº 3 a la altura del Km. 23, la foto muestra el colectivo 196 resaltando la existencia de transporte en la zona (años 1949 – 1950) AHMLM

La Av. Provincias Unidas tuvo varias etapas en su construcción y pavimentación, las primeras de las cuales se remontan a década de 1930 mientras que en 1938 el pavimento llegó hasta los confines del partido. Al mismo tiempo el crecimiento del transporte automotor se tradujo en la instalación de líneas de colectivos que recorrían el distrito uniendo a los nuevos barrios que se iban formando, ya sea con la Capital o con los principales centros urbanos: Ramos Mejía y San Justo.

La Ruta Nacional Nº 3: En el año 1936 el Directorio de la Dirección Nacional de Vialidad aprobó el *"Sistema de Numeración de los Caminos Nacionales"*
Tomando como centro la Capital Federal, se adoptó el sistema radial para la asignación de los 14 primeros números girando en el sentido de las agujas del reloj y dando el número 1 al camino que une la Capital de la República con la Capital de la Provincia de Buenos Aires.
La Av. Independencia – Alberdi tomó el número 3.
El primer tramo pavimentado de la Ruta Nacional 3 fue el que separaba Buenos Aires de Cañuelas. La sección Buenos Aires - San Justo se inauguró el 1 de febrero de 1938 y el tramo San Justo - Cañuelas se finalizó en el mismo año, el 8 de octubre.
El camino pavimentado de San Justo a Cañuelas, tramo de la ruta número 3 que continuaba hacia Bahía Blanca y recorría toda la Patagonia fue también motivo de la celebración del Día del Camino, aun cuando su inauguración fue postergada hasta el 8 de octubre en virtud de un pedido especial de las autoridades municipales de Cañuelas. Consistió el acontecimiento en una caravana que recorrió el camino desde San Justo hasta Cañuelas, donde se efectuó la ceremonia inaugural, pronunciando un discurso el Vicepresidente de la Dirección de Vialidad, Doctor Horacio A. Pozzo. La Intendencia de Cañuelas adhirió organizando una serie de festejos.

Asimismo, por esa época continuaban los loteos en zonas de Ramos Mejía y San Justo, pero también se realizaron en otras localidades tales como Villa Luzuriaga y Tablada. En esta última se lotearon tierras en la zona cercana a la Avenida del Trabajo hoy Eva Perón.



Aviso de remate de la firma Astorga de 950. Corresponde a terrenos cercanos a la Av. San Martín y Emilio Castro (Actual Mosconi)
A la izquierda aviso de loteo en Lomas del Mirador, se observa una foto de la Av. Provincias Unidas (R uta 3 Km. 12)
Fuente: AHMLM

La Ciudad Evita

Sin dudas el período de las presidencias peronistas (1946-1955) fue el que más huellas dejó no solo en nuestro partido,

sino en todo el país.

El reconocimiento constitucional de los derechos sociales a partir de la Constitución Nacional de 1949, significó una verdadera revolución que incluyó a los trabajadores en el disfrute de bienes y servicios hasta el momento reservados a los sectores más acomodados de la población. Así la salud, la educación, el turismo social, el descanso y la vivienda dejaron de ser una dádiva de los poderosos para convertirse en un derecho de los ciudadanos susceptible de ser exigido. En este contexto debe ubicarse la construcción de Ciudad Evita: una ciudad obrera con conceptos del urbanismo social decimonónico. Hasta su construcción se realizaban barrios destinados a operarios fabriles y a sus familias, pero aquí se comenzó a levantar una verdadera ciudad – jardín.

Originada en un proyecto que seguía los modelos del urbanista decimonónico Ebenezer Howard e impulsada por María Eva Duarte, Ciudad Evita fue fundada durante la primera presidencia del Gral. Juan Domingo Perón con el fin de dignificar la vida de los trabajadores construyendo viviendas sociales adecuadas y modernas en las cercanías de la Capital Federal. De fácil acceso, por medio de la Autopista Gral. Richieri, Ciudad Evita iba a ser una ciudad jardín con chalets estilo californiano de ambientes amplios, con parque al frente y al fondo en un medio casi rural. La edificación debía contar con todos los servicios: energía eléctrica, gas natural, agua corriente, teléfono, red cloacal y sus calles, pavimentadas y alumbradas. El 20 de octubre de 1947 se firmó el Decreto Nº 33221/47 que

daría inicio a las obras y vivienda a los numerosos migrantes internos que venían a la Capital.

Se incluyeron, además, centros de salud, establecimientos educativos, centros comerciales, bancos, comisaría y una delegación municipal. De este modo Ciudad Evita se ubicó a la cabeza de las políticas habitacionales en el mundo.

Cada circunscripción fue diseñada como unidad. El Ministerio de Obras Públicas y distintas empresas constructoras se encargaron de llevar adelante las obras.



ILUSTRACIONES: *Control del Estado de la Presidencia de La Nación (1950). La Nación Argentina Justa, Libre y Soberana.*

Se aplicó el concepto de "Ingeniería Social", que consistía en un sistema de promoción social, que estudiaba el perfil socio-económico de las familias que serían vecinas y se procuraba la mayor heterogeneidad posible para lograr una interacción cotidiana que se pensaba sería altamente favorecedora para todos.

Los primeros veintidós chalets tenían techo de chapa verde, pero aparentemente esto no agradó a Evita que ordenó que los demás se construyeran con techo de tejas.

Imágenes de Ciudad Evita.
En la parte superior carteles que indican la construcción de la ciudad, pueden verse en una los chalets en construcción. A la izquierda vista del típico chalet californiano de dos plantas
(Fuente JEH UNLaM)

La Segunda Fundación de Laferrere

El proceso de crecimiento poblacional y urbanización que vivió el Municipio a partir de fines de la década del 40 también afectó también al pueblo de Laferrere, que salió del letargo en el que se encontraba, por eso en algunos avisos de la época se promocionaban los loteos como “la Segunda Fundación”, pero esta afirmación tenía su razón de ser, ya que hasta ese momento Laferrere era un pequeño caserío que ocupaba las manzanas linderas a la estación del lado norte. Luego, a partir de los comienzos de la década del cincuenta llegaron nuevos vecinos renovando el impulso poblacional, que con el tiempo adquirió

un ritmo que llevó a la localidad a ser la más habitada de La Matanza.

De esta forma comenzaron a urbanizarse los terrenos lindantes con la estación del lado sur, también se desplazó la ocupación del espacio hacia la Ruta Nacional Nº 3, que se transformó en la única vía de transporte hacia San Justo y la Capital, además del ferrocarril.

Aviso de la firma de rematadores Perales anunciando el remate de 242 lotes en Laferrere el 2 de abril de 1950. Corresponde a terrenos ubicados frente a la estación del lado sur. En este aviso se promociona el remate en letras mayúsculas como la "SEGUNDA FUNDACIÓN". La propaganda hace hincapié en la *"la bondad de su clima, feracidad de sus tierras, Excelencia de sus aguas potables e inmejorables vecindades como el Aeropuerto Ministro Pistarini, recientemente habilitado, Ciudad Evita y el Balneario popular de Ezeiza "*

Cfr en. Archivo Histórico Municipal

Según lo relatado por antiguos vecinos la primera calle en conectar la zona de la estación con la Ruta 3 corría por el costado del Aero Club, así lo recuerda uno de ellos *"...vendían los lotes, acá en Laferrere, vendían hasta la vereda ¡Se escrituro hasta las veredas! Para hacerle el pavimento a esa cuadra había que sacarle terreno a la Fuerza Aérea, ahí donde está el Aero Club. Ante esa problemática de expropiar se puso la Av. Luro como entrada principal…"*[27].

Plano de 1950 con la ubicación de un loteo, obsérvese el camino hacia la estación desde la Ruta 3, coincide con los relatos citados.
Cfr. en Archivo Histórico Municipal

[27] Entrevista realizada al Sr. Agüero por Marcela Ponfil en abril de 2011.Vecino con más de 60 años de vecindad. Archivo de la palabra en Junta de Estudios Históricos de la Universidad Nacional de La Matanza (JEH UNLaM)

Reafirma este hecho los dichos del Dr. Zoilo Garnica refiriéndose a la entrada en automóvil *"... La única ruta era la 3 que venia para acá. Se entraba por el costado de la aviación no por Luro. Venían pasaban la aviación y después para acá en diagonal…"*[28].

El paisaje laferrerense entre la permanencia y el cambio

Como afirmamos anteriormente, a partir de 1949 comenzó un asegunda etapa de población, pero tuvieron que pasar varios años para que el pueblo pierda su aire rural. Las manzanas se fueron urbanizando hacia la Ruta 3 y paralelamente comenzó la ocupación de los terrenos del lado sur de la estación. Resaltaban sobre el resto de las incipientes construcciones los tan mentados chalets.

La existencia de gran cantidad de árboles en el núcleo fundacional se observa en antiguas fotografías y fue destacado por antiguos vecinos.

Así lo recordaba María Baudín *"…Me acuerdo que todas las calles tenían árboles de aromo, vos veías las florcitas amarillas, en la primavera el olorcito se sentía mucho…"*[29].

[28] Entrevista a Zolio Garnica realizada por Raúl Pomés en abril de 2011. Archivo de la palabra en JEH UNLaM

[29] Entrevista a María Baudín realizada por Analía Artola, marzo de 2011.

Arriba: Vista de la estación Laferrere hacia 1950, desde el lado sur. Obsérvese en el fondo la frondosa arboleda. Entre las especies arbóreas se destacaba los eucaliptus, aromos y pinos.

Abajo: la familia Castelli-Garnica volviendo a su casa por la actual Av. Luro, se observa la estación, que aparece en el fondo de la foto. Año 1940 (Gentileza Flia. Garnica)

Archivo de la palabra en JEH UNLaM.

Los recién llegados comenzaron a edificar sus casas con el esfuerzo de toda la familia, también los vecinos participaban en labores comunitarias, como en todo pueblo chico se conocían todos. La misma vecina rememora *"...El terreno tenía como división tres hilitos de alambre de púas era todo lo que había para que no entraran los animales, porque había caballos sueltos y yo era chiquitita entonces para que no entraran..."*[30].

Las calles de tierra y el ferrocarril como medio de transporte esencial hacía de la unión de los vecinos una necesidad Baudín afirma *"...Yo me acuerdo que mi papá trabajaba toda la semana, ahí ya era un poco mas grade, ahí tendría 8 o 9 años, juntaban los materiales, tenían una junta vecinal, así que los fines de semana hacían las veredas para poder llegar a la estación que era el único lugar donde tomaban el tren para ir a trabajar, porque colectivo había uno solo y llegaba primero hasta la Ruta (3)..."*[31]. Se trataba de la línea 196 que llegaba, pasando por San Justo, hasta Liniers.

Paseo en bicicleta por las calles del pueblo, febrero de 1941 (gentileza Flia. Garnica)

[30] Ibídem.
[31] Ibídem

Los mencionados chalets eran una referencia constante en Laferrere, su particular estilo contrastaba con las humildes casitas de los nuevos vecinos. Un aire aristocrático los rodeaba, incluso sus ocupantes eran vistos como visitantes, así lo menciona Juana Zufiaurre, refiriéndose a sus ocupantes: *"... Nos compraban la carne a nosotros. La gente de los chalets venía los sábados y domingos. No vivían, acá y el domingo ya nos dejaban para el otro sábado el pedido de la carne que iban a querer. Los propietarios eran de Capital, abogados, doctores, escribanos…"*[32]

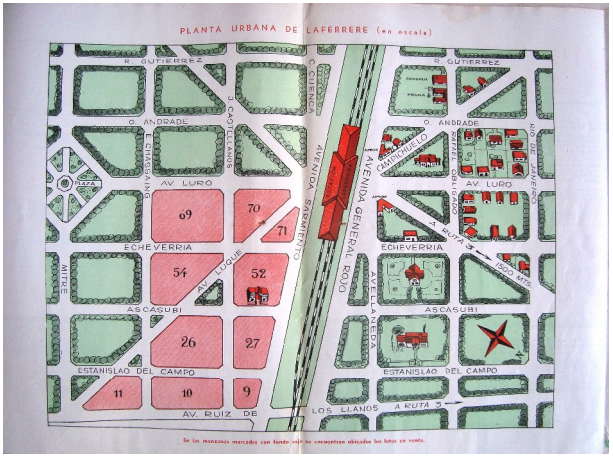

Plano del pueblo en el que se destacan los principales edificios, entre ellos los chalets. *Cfr. en Archivo Histórico Municipal.*

[32] Entrevista a la Sra. Juana Zufiaurre, realizada por Analía Artola, abril de 2011. Archivo de la palabra en JEH UNLaM.

Historias de pioneros

Entre los primeros vecinos destacados por su participación en la comunidad sólo mencionaremos algunos que pudieron ser entrevistados o aparecen nombrados en las entrevistas realizadas. Esto no significa que no hayan existido otras personas dignas de mención, pero nuestras propias limitaciones, nos impidieron agotar todas las posibilidades y queda esto como tarea pendiente.

Entre las personas de las que tuvimos noticias por su antigüedad se encuentra la familia Castelli- Garnica. La Sra. Elsa Lina Castelli se radicó en Laferrere en 1936. Su padre que trabajaba en el ferrocarril pasó por el lugar y vio la posibilidad de vivir en él. La pequeña Elsa tenía problemas bronquiales y el médico le recomendó aire puro, es así que fue traída por sus padres al pueblo. Primero alquilaron uno de los antiguos chalets (que hoy pertenece a la familia Yohema, el Nº 6) y luego pudieron comprar el Nº 12. Luego de su boda con Elsa, en 1952 se afincó en Laferrere el Dr. Zoilo Garnica, que fue el primer contador, ambos cónyuges tuvieron una destacada actuación en el pueblo, impulsaron la creación, junto al padre López May, de la escuela Cristo Rey de la cual la Sra. Elsa fue su primer directora. Como rotario Don Zoilo bregó por la instalación de la comisaría 4º y otras mejoras para la ciudad. Fue Concejal por la UCR entre diciembre de 1983 y 1985.

Don Pedro Carrera fue uno de los primeros en instalar un comercio. Estableció el almacén de ramos generales “El

Baturro", ubicado en la esquina de Ruta 21 y Honorio Luque (actual Mc. Donald) allí se podía comprar de todo desde clavos hasta harina. Allí funcionó la escuea Nº 19. Contó una vecina con asombro de niña *"...Pedro Carrera hacia… era un plato porque él hacia vino en una pileta y lo veíamos a él pisando las uvas para hacer vino. Y ese vino lo vendía en su boliche…"*[33].

También nos narró su historia la Sra. Juana Zufiaurre, quien llegó a Laferrere en marzo de 1950. Era conocida por los vecinos como "Juanita la carnicera". Se desplazaba desde Querandí hasta Laferrere *"... dormíamos en Querandí y veníamos con la carne a la mañana, carne cortada, la gente hacia cola para comprar la carne porque de Casanova a González Catán no había carnicerías, la única carnicería que se abrió fue esta, entonces venia gente de todos lados…"*[34]

Primero como vendedora ambulante con su canasta llena de carne, luego se instaló su primera carnicería. Además de su actividad comercial la familia Zufiaurre participó activamente en la vida social de Laferrere. Fueron protagonistas de la instalación del Registro Civil.

Don Ángel Antonio Solomita llegó a Laferrere en mayo de 1950, recordando sus inicios en el comercio nos contaba *"... Bueno, yo con un carro y un caballo empecé en materiales de*

[33] Entrevista a Lila Garnica, realizada por Raúl Pomés en marzo de 2011 en Archivo de la palabra JEH UNLaM

[34] Entrevista ya citada.

construcción, mi padre era de Lugano y tenia almacén de ramos generales y no quería saber más nada de negocio chico. Pero había gente que me pedía bulones, que pedía tornillos, bombas y alambres y eso. Y uno se hacía su casita precaria como podía. Esto se empezó de muy abajo, el colegio que había es la 19 que funcionaba ahí al lado del Mc Donald. Si no estoy mal informado, hay veinticinco colegios primarios acá en Laferrere…"[35].

Don Ángel también tuvo una activa presencia en la comunidad, tuvo participación en las tramitaciones para construir la Ruta 21, participó en la creación del club Stella de Italia y fue socio fundador de la Cámara de Industria y Comercio de Laferrere.

También fueron mencionados por los entrevistados un comerciante llamado Luis Kauffman, dueño de un almacén conocido por "Luna" ubicado frente a la actual plazoleta del busto de Laferrere. El primer farmacéutico llamado Miguez, los quinteros Dos Santos Vigas y Ferrari.

Otro personaje de aquellos tiempos fue el Padre Ignacio Lombardini, que si bien no era de Laferrere llegaba con su bicicleta a oficiar misas en las capillas que él había creado: Nuestra Señora de Fátima (en la Loma de los ingleses), Nuestra Señora de Luján (en el ex barrio Las Flores), San Cayetano, San

[35] Entrevista a Ángel Antonio Solomita realizada por Analia Artola. Marzo de 2011 en Archivo de la palabra JEH UNLaM

Ignacio (Villa Unión Ruta 3 kilómetro 26), y el Centro San José del barrio Jorge Newbery. A pesar del tiempo aún hoy es recordado por los fieles.

En 1956 llegó a Laferrere el Padre Leonardo López May, la humilde capilla que encontró, Cristo Rey, no tenía sacerdote, él fue el primero. Con el correr del tiempo la capilla fue erigida en parroquia y el padre López designado primer párroco. Además de su interés por predicar el evangelio, también le preocupaba la educación de las futuras generaciones, es así que trabajó incansablemente para crear una escuela. Así nació en 1958 Escuela Parroquial Cristo Rey.[36]

La formación de los barrios

La afluencia de nuevos pobladores en las décadas del cincuenta y sesenta, extendió la urbanización más allá del área fundacional. Fue así que comenzaron a formarse diversos barrios fuera de lo que fue el trazado original del pueblo.

Entre los que llegaron en esa época había muchos inmigrantes europeos de la segunda pos guerra y, más adelante, migrantes provenientes de provincias argentinas. Así lo manifestaron los vecinos entrevistados.

[36] ÁLVAREZ, Marta Esther y alumnos de 6º grado de la Escuela Cristo rey, Un sueño hecho realidad, Laferrere, 2001, pp 79, 80.

Don Ángel Solomita, llegado a Laferrere en 1950 nos contaba *"... acá la mayoría son inmigrantes, muchos italianos, algunos españoles, acá hay de todo, Laferrere es muy cosmopolita, después también había familias que venían del interior y se venían a instalar…"*[37].

Salvador vecino de Laferrere desde 1958 nos relataba *"...En mi cuadra mayormente éramos todos tanos… mi mamá era española y mi papá era argentino..."*[38].

Con respecto a las ocupaciones, la Sra. Juana Zufiaurre nos decía*"... todos obreros de la metalúrgica, algunos trabajaban en San Justo, otros en Tapiales, otros en Lugano, otros en Puente Alsina. Había gente que venía a tomar el tren a las cuatro de la mañana y volvían a las ocho de la noche, todos trabajadores…"*[39].

Las quintas, tambos, chacras y hornos de ladrillos de la antigua Laferrere fueron dando lugar a las calles y terrenos que fueron poblados por gente trabajadora que buscaba cumplir el sueño de la casa propia.

[37] Entrevista citada JEH UNLaM
[38] Entrevista a Salvador. JEH UNLaM
[39] Entrevista ya citada JEH UNLaM

Izquierda: Camino a González Catán (hoy Ruta 21) en 1946.
Derecha: Ruta 21 en la actualidad

La Ruta Provincial 21. En marzo de 1967 se habilitó al tránsito la Ruta Provincial 21, que partiendo del Camino de Cintura llegaba hasta Pontevedra, pasando por González Catán. Actualmente termina en su empalme con la Ruta Nacional nº 7. La construcción de esta vía de comunicación, que corre paralela a las vías del ferrocarril, fue impulsada por los vecinos de Laferrere. Así lo relatan algunos protagonistas. Don Ángel Solomita nos decía "*Y la ruta 3 era angosta, pero de acá para llegar a la ruta 3 hay 3 Km. de la estación. La ruta 21 costo una lucha bárbara porque al fin, un Vicegobernador de turno con quien tuvimos una reunión en la casa de gobierno de la provincia de Buenos Aires, nos dijo "para que vamos a hacer una ruta paralela a la vía, para hacerle competencia al ferrocarril…"* Otro vecino que participó en las tramitaciones, Don Zoilo Garnica nos contó *"yo soy uno de los promotores de la ruta 21. Con Solomita, en un galpón, se reunió a toda la gente con un diputado provincial de Madero, se lucho para que hicieran esa ruta…"*

Laferrere: de pueblo a ciudad

El aumento de la población y los progresos en la urbanización de la localidad sumados a la instalación de oficinas del estado provincial y municipal, y de otras instituciones, hizo que el 18 de septiembre de 1973 Laferrere sea declarada ciudad por ley Nº 8100 de la Legislatura Provincial. La iniciativa se remonta a 1970, cuando la Cámara de Comercio e Industria de la localidad hizo el formal pedido a la Municipalidad. El diputado Jorge M. Berardo hizo suya la iniciativa y aconsejó a la Legislatura la aprobación del proyecto de ley enviado por el Poder Ejecutivo que declarada a la localidad como ciudad.

Cuando decimos "barrio"

Antes de continuar con nuestro relato creemos necesario hacer algunas precisiones sobre el significado de esta palabra. Según la Real Academia de la Lengua Española se trata de *"Cada una de las partes en que se dividen los*

pueblos grandes o sus distritos. Grupo de casas o aldea dependiente de otra población, aunque estén apartadas de ella". Sin embargo, pensamos que se trata de un concepto más complejo. Los barrios no son sólo viviendas, infraestructura y servicios. El barrio es un lugar de encuentro y de reunión, donde los vecinos comparten sus vidas diariamente.

Los barrios reflejan fácilmente las características y modos de vida de sus pobladores y proporcionan a sus vecinos identidad y puntos de referencia dentro de la población. En cierto sentido, están vinculados con la noción de territorialidad. Constituyen lugares de vida, de actividades, de relaciones y de construcción de unas señas de identidad colectiva. Es un espacio que el individuo perfectamente conoce y practica; el que percibe como propio y familiar y que evoca cuando habla de su barrio. Ha sido, también, un territorio específico donde los habitantes desarrollan una forma de vida muy particular en el seno de su propia cultura. Un lugar que contiene una diversidad de actividades incluyendo áreas habitacionales, comercio, alimentación, producción en pequeña escala y sitios de recreación y relajación. El nombre del barrio puede ser dado a una división administrativa, pero la mayoría de las veces, el barrio es independiente de todo límite administrativo, los límites lo imponen la subjetividad de sus habitantes, así como, en algunos casos, sus nombres. Resumiendo, el barrio se define por la proximidad, la cotidianeidad y el sentido de pertenencia de sus habitantes que se reconocen como vecinos. Esencialmente el barrio es subjetividad, sus límites lo son, no son precisos sino difusos, incluso pueden hay barrios que toman su nombre o su identidad a partir de la "separación" de otro barrio. También es "institución" porque implica una forma específica de organización comunitaria, una vivencia, y es "territorio" ya que es un determinado lugar poblado y construido por sus habitantes: los vecinos. Por lo tanto el Barrio es convivencia en un lugar determinado y como consecuencia la generación de

relaciones de vivencia basada en la “proximidad”, esto es la “vecindad”.

Por ello, comprender un “barrio” es insertar el Patrimonio Cultural dentro de su paisaje, poniendo en movimiento la convicción de poseer una identidad (cultural, regional, etc.), tangible en el ambiente en que se desarrolla.[40]

En el caso de la localidad de Laferrere, el origen de sus barrios fue diverso. La mayoría surgieron a partir de los loteos de tierras anteriormente dedicadas a las actividades rurales, en este caso el nombre y los límites están dados por la empresa que realizó el emprendimiento inmobiliario. Este tipo de asentamiento es el que predominó hasta 1977, año en el que un decreto ley de la Dictadura Militar que comenzó en marzo de 1976, endureció los requisitos para la urbanización y la formación de nuevos asentamientos a partir de la parcelación de terrenos mayores.[41] Entre estos barrios podemos destacar los barrios Jorge Newbery, Altos de Laferrere, La Loma, Don Juan, Lujan, Villa Unión. Estos comenzaron a urbanizarse a finales de la década del 50 y continuaron este proceso en los ´60 y comienzo de los ´70, en estos dos últimos períodos la población mayoritariamente provenía del interior del país. Tenemos datos

[40] Elaboración a partir de: Municipalidad de Rosario, Dirección de Educación, Rostros y Rastros de la Ciudad, Nº 3, Agosto de 2007.

[41] Decreto-Ley 8912/77 esta norma regía el ordenamiento del territorio de la Provincia, y regulaba el uso, ocupación, subdivisión y equipamiento del suelo.

sobre alguno de ellos como por ejemplo el Barrios Don Juan y La Loma, localizados en el sector sur de Laferrere lindantes con el Río Matanza.

Un señor llamado "Don Juan"

En el caso de este barrio la urbanización se dio a comienzo de los años setenta. Según cuentan antiguos vecinos, los terrenos pertenecían a una chacra cuyo propietario era un tal Dr. Eduardo Capelli Arce, este tenía un hijo que se suicidó en un galpón de la chacra, el padre con sumo dolor decidió vender los terrenos, es así que un tal Gabarnik fue el encargado de la operación de venta en cuotas a los interesados. En esa época todavía no había electricidad ni medios de transporte, el abastecimiento se hacía en la zona de la estación Laferrere, a la que se llegaba caminando o en carros tirados por caballos.

Sobre el origen del nombre, nos contaron los memoriosos que el cuidador de la chacra se llamaba Juan, como era muy "gauchito" comenzó a nombrase el lugar como "lo de Don Juan".

La toma del poder por la Dictadura (1976-1983) significó un cambio de modelo económico, que hasta el momento se basaba en la industrialización para sustituir importaciones, por otro que aplicó políticas neoliberales de entrada irrestricta de artículos importados lo que provocó el cierre de muchas industrias que no podían competir con los productos extranjeros abaratados por la baja de los aranceles de importación. Sumado a la represión de

las actividades políticas y sindicales, esto empujó a gran cantidad de compatriotas a la desocupación, la pobreza y la indigencia. El deterioro de las condiciones de vida de los asalariados y el aumento creciente de la desocupación provocaron la precarización de las viviendas y el crecimiento de zonas marginales o villas miseria, tanto en la ciudad de Buenos Aires como en el Conurbano.

"La Loma de los Ingleses"

Este es el nombre original del barrio, ya que sus terrenos pertenecieron a un establecimiento rural llamado "Estancia los Ingleses" y en ese lugar el terreno se eleva formando una loma. Los primeros ocupantes llegaron a fines de los ´50, pero la urbanización se acentuó en los ´70. En este barrio se encuentra las escuela Nº 56, creada en 1955 es una de las más antiguas de la zona. En 1965 se la nombró "Hermina Brumana".



En la imagen de la izquierda los alumnos del año 1957 de la Escuela 56, con el maestro R. Rompato. A la derecha un mural recordando el antiguo edificio, se observa el palenque donde los alumnos ataban sus caballos.

En el caso de la Capital el intendente de facto Gral. Cacciatore ejecutó un programa de erradicación de villas sobre la base de “palos y topadoras”. De esta forma miles de familias no tenían donde vivir y muchas de ellas cruzaron la Av. Gral. Paz y formaron asentamientos irregulares en tierras de nuestro municipio.

Este proceso se acentuó luego de la restauración de la democracia en 1983.

El gobierno de Raúl Alfonsín condicionado por la deuda externa, los planteos de los Militares Cara Pintadas y los golpes de mercados no pudo revertir el deterioro económico y social que vivía el país. Esto provocó un proceso de ocupaciones y asentamientos, fue la forma de producción y construcción que adoptó el hábitat popular tras el fin de la Dictadura, y que se desarrolló y creció bajo los distintos gobiernos democráticos, en un contexto político de progresivo abandono de la solución de la problemática de la vivienda popular por parte del Estado, y bajo la orientación de políticas urbanísticas orientadas a restringir el crecimiento del área Metropolitana.

En este contexto durante la década del ochenta se formaron en Laferrere barrios a partir de la toma de tierras. Son ejemplo de ello el Barrio María Elena, el Porvenir y más recientemente el Barrio Juan Domingo Perón (La Palangana), entre otros.

Consideramos la modalidad mencionada como la forma de producción y construcción que adoptó el hábitat popular en la década del ochenta; entendiendo por “asentamientos” a las ocupaciones territoriales en áreas urbanas o periurbanas realizadas con cierto ordenamiento previo, en vista a obtener su regularización dominial, y que comienzan así, a diferenciarse de las villas, principalmente por la trama urbana que incorporan para establecer antecedentes válidos para la regularización y propiedad de un lote de tierra por familia.[42]

Intentamos hacer una lista que enumere los barrios que conforman la localidad de Laferrere pero la pertenencia a un determinado barrio es tan subjetiva que resulta difícil marcar los límites entre ellos, incluso los vecinos nos informan de barrios, cuyo espacio pertenecía a otros y que luego cambian de nombre formando así uno nuevo.

Los nombres pueden estar relacionados con la ubicación de una institución, una característica u otro aspecto. Así aparecen nombres de barrios como “La Liga”, “La Lucero”, “EL Cajón”, “11 corazones”, “El Entubado” entre otros.

Esto demuestra el dinamismo en la ocupación del espacio que muestra la localidad, proceso que viene aumentando año tras año.

[42] Ibídem.

La experiencia del Barrio María Elena

"Nadie en La Matanza se atrevería a decir que el María Elena, asentamiento de 57 manzanas y 12 mil habitantes, es un barrio como cualquier otro del conurbano. El asentamiento nació en el '83 y su característica distintiva es que desde entonces desarrolló una fuerte experiencia de organización territorial. En la década del '80 los ocupantes que llegaron con prácticas sindicales, sociales o políticas previas fueron armando allí una organización que consiguió tener continuidad en el tiempo.

Crearon una junta vecinal que hoy, además de la iglesia, es la única institución en el barrio. La junta renueva sus autoridades cada dos años, con elecciones en las que hay una alta participación y en las que el único requisito para votar es vivir en el asentamiento. Es decir que no se exige ser socio de la organización vecinal ni tener las cuotas al día, como ocurre en otros casos. A través del trabajo conjunto, el barrio consiguió la tenencia de las tierras, diseñó el trazado de las calles pensando en urbanizar la zona sin convertirla en una villa y trató de llevar los servicios básicos.

.

Como parte de la pelea por la tierra, todos los habitantes del María Elena se movilizaron a La Plata, ocuparon las dos cámaras de la Legislatura Bonaerense y presionaron por la sanción de la ley de expropiación que les permitió comprar los lotes en cuotas. En los '90, con la desocupación, el asentamiento se convirtió en el núcleo de los desocupados de la Corriente Clasista y Combativa. Ahí viven los principales dirigentes piqueteros de ese sector, como Juan Carlos Alderete, y buena parte del barrio participa en los cortes de ruta y los planes de lucha de La Matanza."(1)

A la izquierda corte de ruta en reclamo de la propiedad de los lotes en 1987. Derecha Comisión de obras 1984.

---

(1) VALES, Laura. "*Cuerpo a cuerpo contra el hambre*". 17 de noviembre de 2002 – Pagina 12.

.

La experiencia cooperativista del "Barrio San José Obrero"

Todo esto empezó cuando la dictadura anunció su plan de erradicación de villas en la ciudad. Nos tocaba a nosotros en el Bajo Flores, después del Bajo Belgrano y Retiro", explica el sacerdote Rodolfo Ricciardelli, un veterano del Movimiento de Sacerdotes del Tercer Mundo, que desde 1973 vive en el asentamiento. Cuando dice "todo esto" se refiere a la construcción de seis barrios con casi 2000 viviendas populares, muchas de ellas para quienes eran obligados a abandonar las villas por la topadora de la dictadura.

Los curas de las villas protestaron pero fue inútil, la topadora ya estaba aplastando casillas. De 5600 que había en el Bajo Flores, sólo quedaron 30 (ahora volvieron a ser casi seis mil). A fines del '78, Vernazza y Ricciardelli convocaron a laicos católicos para conformar la comunidad de apoyo Madre del Pueblo.

En el '83 consiguieron el terreno para un barrio, San José Obrero, en La Matanza. Usaros un plan de lotes con servicios. Había lugar para construir más de 500 casas.

.

El nuevo sistema consiste en la compra y mejoramiento del terreno, trazado de calles y desagües y llevar los servicios de agua y luz hasta cada lote.

La construcción corría por cuenta de cada familia, que primero pagaba en 60 cuotas con el equivalente a dos bolsas de cemento por mes y ahora con 30 pesos por mes. Cada familia tenía dos meses de plazo para ocupar el terreno con una casilla y 60 días para hacer aunque sea una pieza de material, y casi cinco años para construir los 36 metros cuadrados que exige la Municipalidad. Después esos plazos se fueron ampliando.

Con los delegados de cada manzana se formó una cooperativa y Madre del Pueblo le transfirió la propiedad. Finalmente, cuando ya está construido el 80 por ciento, la cooperativa se encargó de realizar el trámite en la Municipalidad para la escritura definitiva. (1)

---

(1) BRUSCHTEIN, Luis. "*Venían las topadoras y nació un barrio*". En: Página 12, 20 de mayo de 2002.

.

2. d La presencia del estado municipal en la localidad

Desde los orígenes del pueblo y hasta la mitad del siglo XX eran los propios vecinos los que acercaban las inquietudes de los barrios y sus necesidades hasta la Intendencia Municipal en San Justo. Según los relatos orales los vecinos más conocidos fueron Ceferino García y Ángel Zufiaurre, que trabajaron sin nombramiento alguno a favor de la comunidad. En la casa del segundo de los nombrados se cuidaban herramientas y materiales que servían para el cuidado de los espacios públicos.

Fue en el año 1956 que se instaló la delegación municipal, pero su edificio recién se inauguraría en 1969, el día 9 de julio, al igual que los asfaltos ubicados junto a la estación. Hasta ese momento, casi ya los años setenta, las calles eran de barro como indican reiterados testimonios.

Sobre aquellos orígenes de la delegación, nuestra sin igual memoriosa "Juanita" Zufiaurre[43] dice:

"La delegación también vino en el año cincuenta y seis . Teníamos un hombre que estaba nombrado por la Municipalidad y había un cajón con dos caballos para sacar el barro en las calles para que estuviera limpio, el hombre cuidaba las veredas para que esté todo bien con el pasto corto. De la estación a la primer placita no había sol de tantas plantas que había, estaba lleno de violetas que se crían en la sombra"

[43] Entrevista citada Archivo de la palabra de JEH UNLaM.

La delegación según recordó la misma vecina:

"*Era un salón y tenía los camiones y los rastrillos de madera. Y mucho tiempo los camiones venían hasta la Ruta 3, al Km. 25 y nosotros teníamos que buscar con el carro la carne porque el camión no entraba por el barro que había, así pero muchos años. (...) Se fue haciendo despacito".*

Comentó además que no hubo prácticamente ninguna celebración por parte de los vecinos por su instalación porque era todo producto del esfuerzo y se iba avanzando de a poco.

Según datos aportados desde el municipio los delegados que se desempeñaron en Laferrere fueron los siguientes:

Fecha de desempeño	**Nombre y Apellido**	**Observaciones**
1956-1958	Luis Antonio Nacuccio	
1958-1960	Juan Rada	
1960-1962	Riego Quiroz	
1962-1965	Francisco Sorbelo	
1965-1967	Modesto González	Sub Oficial mayor
1968-1969	Omar González	Tte. Coronel
1969-1972	Antonio Tegazza	

1973-1976.	Fernando Alberto Medina	
1976-1979 última dictadura militar	Sixto Chirino	Comandante principal
1979.1982 última dictadura militar	Gerardo Alvarez	Sub-oficial mayor
1983-1986	Víctor Orsingher	
1986-1987	José Gómez	
1987-1989	Félix Medina	
1989-1996	José Maranzana	
1996-1997 -	Ricardo Salas	
1997-1999	Antonio Rodríguez	
1999-2000	Rodolfo Villar	
2000-2001	Carlos Estévez	
2001-2004	Norma Alicia Gónzalez de Silvero	
2004-2009	Marcelo Rocca	
6/abril de 2010 y continua	Paula M. Avelar	

Nos hemos permitido colocar los rangos militares en algunos casos, porque deseamos especialmente que nuestras nuevas generaciones de argentinos aprendan a diferenciar y valoren las diferencias entre gobiernos de “facto” y los elegidos constitucionalmente, porque mucho nos ha costado como sociedad, el no haber defendido denodadamente el estado de derecho. Obviamente nos parece también muy importante, cuando se recuerdan hombres, a la hora de hablar de historia argentina, recordar que desde 1955 hasta 1973 no se pudo disfrutar de una verdadera democracia ya que el peronismo estaba proscripto y eso eliminaba de la participación política a un muy importante sector de la población argentina.

Volviendo a los hombres y mujeres que fueron “Delegados Municipales” en Laferrere deseamos hacer algunas menciones especiales, que surgen de entrevistas, aunque deseamos aclarar que la lista que se ha transcripto parece no coincidir con algunos entrevistados, por lo tanto debe tomarse en consideración que podrían estar faltando algunas personas que se han desempeñado por algún lapso breve y de las cuales no se han guardado registros.

Deseamos destacar al recordado Víctor Orsingher a quien le correspondió trabajar en el primer lapso post última dictadura y que además de ser un militante muy importante dentro del peronismo fue un verdadero aglutinador de vecinos que acompañaron su obra.

Según las empleadas administrativas de la propia delegación:

"*Era muy exigente pero se trabajaba muy bien con él"*[44].

No faltaron los recuerdos cotidianos de un ámbito laboral, desde proyectos de trabajo hasta comidas compartidas, y algún recuerdo sobre dificultades por el tratamiento recibido desde algún funcionario, que igual prefirieron no nombrar.

Otra persona muy recordada por su carisma y sobre todo por su labor, donde se destacó por recuperar el importante rol femenino es la Señora Norma Alicia González de Silvero, que en realidad fue designada durante cuatro años "Interventora". Queda pendiente aún su sueño de hacer en la localidad una "Casa de la Mujer".

Han ido cambiando las épocas y se pasó de momentos en que no se contaban con insumos o elementos para trabajar a otras en donde las cosas resultan más fáciles porque se podían atender los pedidos de los vecinos y para ellas que son las "caras visibles" del municipio" esto es muy importante. En relación con esto han dicho sobre Paula Avelar, primera delegada mujer de la localidad,[45] que

"Hizo de esta delegación un espacio administrativo como corresponde"

[44] Entrevista realizada por la Sra. Marcela Ponfil a Patricia Brusco, Sara Muscaglione y Carmen Carrizo, Abril del 2011. Archivo de la Palabra. JEH UNLaM

[45] La Sra. Norma Silvero estuvo cuatro años como Interventora.

A continuación vemos una foto de la actual Delegada interviniendo en el mural elaborado por la artista plástica Mónica Maurelli. La acompañan Marcela Ponfil, Coordinadora de Cultura de la localidad y María del Carmen Baudin, empleada del municipio y colaboradora en el área de cultura.

El mural es el realizado como homenaje a los 100 años de Laferrere ubicado en una pared frontal de la Delegación.

Debemos también necesariamente recordar que la situación actual, de notable y sensible mejora en todos los órdenes proviene de un proceso de gestión que se continua, iniciado en 1999 por el Intendente Alberto Balestrini, a cuya conducción responde el actual Intendente Fernando Espinoza.

No deseamos concluir este apartado sin hacer una mención especial al que fuera dos veces intendente de La Matanza por el

voto popular el Sr. Federico Russo, vecino de Gregorio de Laferrere.

Al respecto entrevistamos a "Pocha" Medina[46], su compañera de vida y de lucha que sintetizó los años de gestión de Federico diciendo que:

"Donde había una necesidad allá estaba él".

Afirmó también que *"Si no se dio o no se hizo más, es porque no se podía y la gente lo sabía".*

A Federico Russo le tocó comenzar a gobernar luego de los años de la última dictadura, con gobiernos de cuño radical en la provincia de Buenos Aires y en la Nación y lo primero, que halló en el municipio, cuando asumió fue la desastrosa situación de quinientas personas que tenían sueldos ínfimos y eran personal contratado, o sea que estaban en un estado total de precariedad laboral. Sin reparar en su filiación política, regularizó esta situación convirtiéndolos a todos en empleados municipales,

Russo fue mucho antes que intendente electo un hombre de la Resistencia Peronista y como tal lo recuerdan muchos compañeros.

[46] Entrevista realizada por Hilda Agostino, a la Sra Medina en abril de 2011. Archivo de la palabra de la JEH UNLaM.

En el momento del golpe del setenta y seis, Russo trabajaba en la municipalidad de La Matanza. Su militancia peronista era bien conocida, incluso él mismo se había presentado, apenas producido, como responsable de lo actuado por el intendente Larrraza depuesto, ya que era el Presidente del PJ local y lo tuvieron veinticuatro horas detenido y luego lo liberaron.

Pero luego fue secuestrado en la Subcomisaria de Laferrere. Fue llevado allí junto al que fuera Diputado Nacional Alberto Fernando Medina, autor del proyecto de creación de la Universidad Nacional en San Justo[47] que en ese momento no fue aprobado y que luego toma Alberto Pierri y convierte en realidad en el año '89. También fue secuestrado con ellos, el que fuera Sub-delegado de Gregorio de Laferrere, conocido como "Manco" Flores.

Edgardo Rodolfo Medina narraba aquel suceso:

"A Federico, el 30 de julio del '76 lo secuestraron, lo recuerdo bien porque era el cumpleaños de Pocha[48]. Lo secuestraron junto a Alberto Fernando Medina, (que había sido Diputado Nacional) y al "Manco" Flores, Sub-delegado de Laferrere. Los mismos coches que levantaron a mi hermano, que vivía cerca del arroyo, acá en Laferrere y le rompen todo,

[47] Ese proyecto no fue aprobado en ese momento por carecerse de mayoría en las cámaras.

[48] Se refiere a "Pocha" Medina, esposa de Federico Russo y hermana del entrevistado.

después van a buscarlo a Federico a San Martin 3985, Barrio San Nicolás. Adentro del baúl traían a mi hermano y al "Manco" en calzoncillos. Los tuvieron presos en la Comisaría de Laferrere. (...) Yo pienso que los detuvieron porque eran tanto los problemas que había que hacían cualquier cosa. A Federico lo torturaron lindo, le habían puesto una plancha en el pecho y en la pierna, y además tenía rastros de un alambre de cobre y se le veía hasta el hueso en la pierna y otras cosas. A mi hermano le sacaron todos los dientes. Cuando fueron las mujeres a retirar el Habeas Corpus en Morón estaban los mismos militares y policías que los habían secuestrado. "[49]

Debemos recordar que fue también Federico Russo quien devolvió su nombre original a "Ciudad Evita", por Ordenanza N° 7750.

El ex intendente falleció a los 76 años de edad y sus restos fueron velados en el HCD de La Matanza. Hoy una calle, que antes se llamaba Calderón de la Barca, por Ordenanza N° 12

[49] Entrevista realizada por Hilda Agostino a Edgardo Rodolfo Medina en julio del 2010. Archivo de la Palabra en JEH UNLaM

246 del 2002, lo recuerda y le rinde homenaje cotidiano.

Su agrupación partidaria Lealtad Peronista continúa su militancia y su prédica

Como corolario de este apartado, permítasenos, ya que se ha hecho alusión al tema de la represión sufrida por el pueblo argentino durante la última dictadura militar, recordar que en La Matanza y según registros de la CoNaDep desaparecieron forzadamente 523 personas, de las cuales veinte personas secuestradas durante los años 1976, 77 y 78 eran de Gregorio de Laferrere[50] y como se ha visto la Subcomisaria de Laferrere (Comisaria 4ta de La Matanza.), sita en López May y Ricardo Gutiérrez, fue un centro clandestino de detención. (CCD) que dependía del 1er. Cuerpo del Ejército, y que formaba parte del llamado "Circuito Camps", nefasto itinerario que llevó a miles de compatriotas al tormento y la muerte como hoy se ve en los Juicios por crímenes de lesa humanidad, que se están substanciando en todo el país.

Sobre este tema permítasenos recordar las palabras del Presidente de la Corte Suprema de Justicia de la Nación, Dr. Ricardo Lorenzetti[51]:

[50] Si se desea ampliar el tema véase AGOSTINO, Hilda N. (Dirección) (2010) BERTUNE FATGALA, M.N, *Marcas y Huellas de la memoria en el partido de La Matanza*, La Matanza, CLM editorial.

[51] Dirección de Derechos Humanos. Municipalidad de La Matanza. Folleto realizado por el 24 de marzo de 2011. Día Nacional de la Memoria.

"Estos juicios no dependen de la coyuntura de una elección, ni de la decisión de una persona que está en el gobierno o de otra que no lo esté. Estos juicios están hoy dentro del contrato social de los argentinos, forman parte del consenso básico que tiene la sociedad".

Capitulo 3

Espacios de sociabilidad y de servicios a la comunidad

Es indudable que en Gregorio de Laferrere existen muchas instituciones que merecen un especial tratamiento por su participación en el proceso de construcción de la realidad actual de la localidad. Se han seleccionado para esta obra solo algunas, privilegiándose aquellas que se relacionan con los albores de la que hemos dado en llamar "segunda fundación" alrededor de mediados del siglo XX, porque salvo la primera escuela no hemos conocido otras anteriores, a excepción de algunos espacios de sociabilidad que mencionaremos.

Para que una comunidad se asiente lo primero que aparece como más necesario es la atención de la salud y la educación de sus niños. Es por eso que la escuela, hoy conocida como N° 19 "Justo José de Urquiza", es la más antigua institución que puede rastrearse en Laferrere, quizá porque en los primeros tiempos la **atención de la salud** estaba a cargo de algún médico con que convivía como vecino de los demás.

Así lo afirma Juana Zufiaurre[52]:

[52] Entrevista realizada por Analía Artola en marzo de 2011 .Archivo de la

"El primer medico, Ballester, en el año cincuenta y tres vino a la calle Pareja y Murguiondo, ahí en una casa de familia. Ellos tenían el consultorio ahí, vos llamabas y en un carrito venían a hacer los auxilios porque no tenían auto, venían en tren. Y después compraron acá, dos cuadras estaba la clínica, ahí hacían operaciones. Era un muy buen cirujano el doctor Ballester (...)".

Sin embargo parece haber habido algún momento en que nada de eso existía porque recuerda Solomita lo que hacía cuando alguien se enfermaba.

"*Mire yo tenía un camioncito y este Kauffman, Luna, una camionetita, transportábamos a la persona hacia el hospital (se refiere a hospitales de la Ciudad de Buenos Aries) ¡Si he peleado en los hospitales porque no los recibían!*[53]

Después se instaló en la localidad una Sala de Primeros Auxilios. Y sobre esto la Sra. Juana Zufiaurre, recuerda, mientras rememora la visita del presidente Humberto IIlia a Laferrere

"Era el sesenta y cuatro o sesenta y cinco (...)Y lo traían para un acto político, y dice toda esta gente es de Laferrere, estaba lleno el patio de las monjas y dice y "cómo me trajeron

palabra de Junta de Estudios Históricos. UNLaM

[53] Entrevista a Ángel Solomita, realizada por Analía Artola y Mónica Maurelli en marzo de 2011. Archivo de la Palabra JEH UNLaM

por esas calles tan malas", le contestaron, "esa es la única entrada, la otra es peor", y el dijo : "quiero que todo lo que hace falta en Laferrere me lo pasen", entonces vino un diputado provincial y me dice : "vos que estas siempre protestando me vas a agarrar un cuaderno y me vas a anotar todo lo que se necesita en Laferrere". Puse Hospital. (...) En el cincuenta y ocho se hizo la salita, pero no alcanzaba queríamos mas, para las mujeres... habiendo cuarenta, cincuenta partos en un día. Entonces le pedí: telégrafo, teléfono, la comisaría, registro civil- que estuvo en mi casa acá abajo 7 años, correo, hospitalito....)

Un diario de San Justo, que reproducimos recogió esa visita presidencial aunque priorizando la estadía del presidente en González Catán.

ADHERIDO AL CIRCULO REGIONAL DE PRENSA

AÑO IX Nº 99

AGOSTO DE 1965

LA ROTONDA

"NUESTRA VILLA" de SAN JUSTO

PUBLICACION MENSUAL

SUSCRIPCION ANUAL, $ 80.-

EL EJEMPLAR $ 7.-

ORGANO INFORMATIVO, SOCIAL, CULTURAL Y DEPORTIVO, PARA TODO EL PARTIDO DE LA MATANZA

RIGE NUEVO HORARIO PARA EL COMERCIO DE MATANZA

El H.C.D. Sancionó la Respectiva Ordenanza el 16 de Julio Ultimo

A RAIZ DEL CONTINUO MALESTAR QUE LA PESIMA ORDENANZA PROVINCIAL SOBRE HORARIOS DE CIERRES DE LOS COMERCIOS PROVOCA A LOS MISMOS, EL HONORABLE CONCEJO DELIBERANTE DE LA MATANZA HA APROBADO LA SIGUIENTE

ORDENANZA

ARTICULO 1º) La apertura y cierre de las casas de comercio, en todo el Partido de La Matanza deberá efectuarse los días hábiles dentro del siguiente horario: a) En época estival, de lunes a viernes, de 7 a 12 y de 14 a 21 horas; días sábado, de 7 a 13 horas; b) En época invernal, de lunes a viernes, de 7 a 12 y de 14 a 20 horas; días sábados, de 7 a 13 horas.

ART. 3º) En ningún caso el horario establecido incidirá en el régimen de jornada legal de trabajo que establece la Ley Nacional Nº 11.544.

ART. 4º) Las infracciones a la presente Ordenanza serán reprimidas con multas de m$n. 2.000 (DOS MIL PESOS m/n.), y en caso de reincidencia, con el importe de hasta m$n. 5.000 (CINCO MIL PESOS).

ART. 5º) Facúltase al D. Ejecutivo a reglamentar la presente Ordenanza.

ART. 6º) Regístrese, comuníquese, etc.

Laferrére

VISITA DEL PRESIDENTE

El Presidente Illia en González Catán

Principio Quieren las Cosas...

Obras de bacheo por 4 millones de pesos

Los Manzanares

"Y SE HIZO JUSTICIA"

Guardería en Villa Rebasa

Basural, Cerdos, Robos, Cirujas y Perros

Lea en Nuestro Próximo Número: «Ayer y Hoy del Centro Recreativo Almirante Brown de San Justo», Amplias Notas Sobre la Ciudad del Deporte que ya se Está Construyendo en 12 Hectáreas de I. Casanova

La salita original se había convertido, al pasar a depender del municipio, en Unidad Sanitaria y por último llegará en la década del 80 a convertirse en Hospital Materno Infantil.

Actualmente pertenece a la Región II de Salud del Partido y su nombre, Teresa Germani, recuerda a la primera Directora de la Sala de Neonatología del actual Hospital, quien se dedicó a trabajar con verdadero empeño y a partir de profundas convicciones por la salud de los bebes y los niños, poniendo al hacerlo a disposición todos ellos y sus familias, todos sus conocimientos.

Al hablar del cuidado de la salud en Gregorio de Laferrere no podemos dejar de recordar a otros que abrieron caminos, tales como el Dr. Goldblum, director y médico de la primera Sala de Auxilios y el Dr. Roberto Apat primer odontólogo de la zona, como así también al matrimonio Miguez, quienes instalaron una farmacia en aquellos años lejanos de la localidad.

Solomita[54] dijo al respecto:

"Había una farmacia que con paloma mensajera pedía los remedios .Estaba en la calle Garzón y Luro. La primer farmacia que hubo acá en la zona fue la de Miguez"

Continuamos este recorrido con el tratamiento de la **escuela** y sus orígenes:

[54] Entrevista a A. Solomita, ya citada.

La primera escuela pública de la localidad se funda en 1922 y funcionaba en una casa prestada de un vecino, detrás de la estación. Concurrieron allí 21 alumnos porque todavía no vivían demasiadas personas en ese momento en Laferrere. En julio de 1923 se muda a un lado de la casa del vecino Pedro Carreras sita en Ruta 21 y Olegario Andrade. Funcionaban de primero a cuarto grado, sumando 5 grados, porque existía el primero superior entre primero y segundo. La Directora que envía la primera planilla de estadísticas sobre la escuela es Lía Formisano de Arteleche, que también era maestra de grado.

Recién en el año 1954 se traslada al actual predio y se construye su edificio, que responde a la típica construcción escolar "justicialista".

Permítasenos incluir a esta escuela en el contexto histórico correspondiente.

Entre 1946 y 1952 el Estado construyó 4.000 nuevas escuelas, multiplicando aceleradamente las escasas 1.636 que estaban a su cargo hasta aquel momento.

Refiriéndose al tema aporta Alberto Petrina[55]:

"Los dos planes quinquenales desarrollados por el gobierno peronista situaban bajo control estatal directo casi la totalidad de los programas de vivienda y buena parte de los de salud y educación. En cambio, prácticamente todas las acciones ligadas a la asistencia social serían responsabilidad de la Fundación Eva Perón, personal y obsesivamente supervisada por Evita hasta su muerte, en 1952. Además de escuelas y hospitales, la Fundación generaría nuevas temáticas arquitectónicas, aptas para dar respuesta a necesidades igualmente inéditas: colonias de vacaciones, hogares-escuela, hogares de ancianos y hogares de tránsito. El estilo excluyente para estos emprendimientos era un Pintoresquismo de referencia californiana, en el que los techos de tejas a la española, las paredes blancas y las aberturas y celosías de madera pintada proveían una atmósfera acogedora y una estética reconocible para sus beneficiarios, en su mayoría migrantes internos provenientes de las provincias del Noroeste y el Nordeste".

[55] PETRINA, Alberto, *La ciudad justicialista* en www.daniel santoro.com.ar. Consulta realizada en marzo de 2011

Como puede observarse aún hoy, la escuela luego nombrada "Justo José de Urquiza" reúne esas características, paredes blancas, techos a dos aguas y amplias arcadas a un patio central.

En 1955 la escuela tenía 7 grados y 19 secciones y funcionaba en tres turnos, ya se nombraba como Escuela N° 19, tenía 15 maestros y su directora era Dora Luisa Frumento de Castagna.

Aquí una imagen de ese año: 1955 Las maestras con sus típicos guardapolvos blancos amplios y seguramente almidonados, frente a la escuela y detrás uno de los antiguos "chalets" que en este caso es uno con techo plano (azotea).

El edificio de la escuela se construyó durante el gobierno de Aloé pero se la bautizó dos años después durante el gobierno de Emilio Bonnecarrere, el 7 de julio de 1957. Fue su madrina la Ministro de Educación Elena Zara de Decurguez, quien donó una bandera de ceremonias. El Padrino fue el Sr. Manuel Castello y realizó la ceremonia religiosa Monseñor Raspanti. Un desfile cerró la jornada.

El Obispo, los padrinos, docentes y los escolares en el patio de la escuela el día del bautismo. La dama que luce sombrero es la Ministro de Educación de la Provincia de Buenos Aires

Laboriosos archivos fotográficos que dan cuenta de los años vividos, fueron facilitados por la actual directora del

establecimiento, Sra. Susana Fornaleoni, quien también nos aportó datos sobre la vida escolar[56] de la cual conoce mucho, porque si bien hoy la dirige también fue alumna de la casa de 5to a 7mo grado.

María Baudin[57] recuerda con mucho cariño su paso por la escuela y aportó lo siguiente:

"*Habían construido las tres aulas de madera, estaba el mástil. Mi maestra se llamaba Lidia García, vivía en Ramos Mejía yo la tuve en 5to y 6to, porque antes continuaba y los últimos 3 meses antes de que terminaran las clases me preparaba para el ingreso del secundario. Una vez nos llevó a la casa de Ramos, tenia un salón inmenso porque la hermana era profesora de música así que estuvimos tocando el piano, te enseñaba a cantar, era realmente como parte de la familia, ella no tenía hijos así que nos tomaba a nosotros como suyos y nos apreciaba mucho.*

Los varones tenían maestro, los primeros años teníamos todas maestras, pero en 5to y 6to que eran los años mas grandes tenían una maestra para las nenas y un maestro para los varones. Ya en la adolescencia no dejaban que te juntaras en la escuela, aunque afuera éramos una banda de amigos chicos y

[56] Entrevista realizada a Susana Fornaleoni, por Analía Artola en abril de 2011. Archivo de la palabra JEH UNLaM.

[57] Entrevista realizada a María del Carmen Baudin, por Analía Artola en abril de 2011. Archivo de la palabra JEH UNLaM.

chicas.”

No solo se educó en su espacio, sino que las primeras misas de la localidad fueron realizadas en sus veredas según recuerda Juanita Zufiaurre:

“Acá en el año cincuenta y dos cincuenta y tres, una vez por mes hacíamos el altar en la vereda de la escuela 19 y ahí venia el cura a dar la misa. (...)

En esta imagen se puede ver la escuela y las calles que la rodeaban que presenta a un Laferrere completamente distinto al del hoy.

Con relación a la **iglesia** nuevamente aquellos primeros vecinos recuerdan:

"Venía el padre Alsina de Lugano y sino un cura de San Justo, una vez venia uno y otra vez venia otro. El padre Alsina a veces, si había un chico enfermo, iba a la casa a darle la bendición. (...) la iglesia en el 56 empezó a venir el padre López May que trabajó mucho"[58].

Sobre otro Padre que se desempeñó en la localidad Salvador Rapisarda recuerda:

"*El padre Lombardini (...) iba a Santa Teresita a dar misa en bicicleta, tenía esas valijas que tenían antes cuando venían de Italia, bueno el (...) venia con eso. El primer casamiento que se hace en Santa Teresita en el año 62 o 63. Al padre Lombardini le prestan un jeep porque no podíamos entrar, entonces va a buscar a la novia en el jeep. Cada vez que había una tormenta la iglesia se venía abajo porque ya te digo, la iglesia era de chapa con ladrillos así. E iban a parar al comedor de mi casa (...) Él vino de Italia pero no se qué parte y su sueño era morir en Italia, murió en el Vaticano. Después vino López May*"[59].

"Juanita" es aún más explicativa al respecto:

[58] Entrevista a Juana Zufiaurre, realizada por Analía Artola y Mónica Maurelli en marzo de 2011. Archivo de la Palabra de JEH UNLaM.

[59] Entrevista a Salvador Rapisarda, realizada por Hilda Agostino en abril de 2011. Archivo de la Palabra de JEHUNLaM.

”En el cincuenta y seis empezó a venir el padre López May que trabajo mucho pero (...) Lombardini ¡palabra mayor! Laferrere tiene las iglesias que tiene porque ese padre, vos lo veías en la bicicleta y hacia de todo extrema unción, casamiento, comunión. Tenía todos los instrumentos de auxilio en la bicicleta y siempre andaba de sotana con una bicicleta grandísima. Las iglesias de Laferrere, las capillas casi todas las armo él. (Estuvo) Antes que Cristo Rey, pero había capillas. En el cincuenta y seis ya se hizo la iglesia, después, se hizo parroquia más o menos en el setenta y dos y después del ochenta se hizo parroquia catedral.

El primer cura –acota- Fue López May pero Lombardini ya estaba, ya andaba acá pero él venía de Tapiales porque venía de una iglesia, de un colegio que hay en Tapiales, de una congregación. Él venía, era muy viejito”[60].

El recordado Padre Leonardo Lopez May llegó para el año 1956 a buscar un templo para ejercer su ministerio. Llegó “prestado”, por sus superiores desde una parroquia en el barrio de Almagro.

La capilla Cristo Rey era apenas una modesta construcción de ladrillos sin terminar y sin ningún signo exterior identificatorio de su misión espiritual.

[60] Entrevista a Juana Zufiaurre ya citada.

María Baudin [61]que concurría allí a escuchar misas cuando era pequeña, la recuerda como:

"Era de adobe con techo a dos aguas. Tenía al Sagrado Corazón en el Altar Mayor y a la Virgen María a un costado. Tenía todo alrededor mosaicos con el Santo Calvario"

No nos parece que haya sido construida en adobe, pero seguramente esa simpleza del material sin terminar a la que se ha aludido, a la informante que era una niña en esa época, le ha parecido más rústica de lo que en realidad era. De lo que no cabe duda es que era bien humilde. El Padre López se instala en una vivienda que le facilita una familia vecina y se aboca en primer término a levantar el templo y pero la necesidad indica que debe construirse una escuela primaria, lo hace y dos años más tarde crea el Instituto Comercial Cristo Rey.

[61] Entrevista realizada a María del Carmen Baudin, por Analía Artola, ya citada



El padre Leonardo tiene hoy una calle que lo recuerda pero todo Laferrere en sus obras, es demostración de su trabajo porque estuvo presente en todo aquello que dignificara la vida de los habitantes de la localidad.

Pasan los años y la capilla se convierte en Parroquia y el templo de Cristo Rey se erige y más tarde se convierte en Catedral.

Misa por la salud de Alberto Balestrini realizada en la Catedral en el corriente año En la 1era fila se ve al Secretario de Gobierno Dr. Rivas, el Senador Provincial Prof. Pirozzolo, la Delegada de Laferrere Paula Avelar, el intendente Espinoza y su hijo. En el otro banco: Daniel Castro Presidente del HCD y a su lado el Sr. Gdansky, líder de la UOM de La Matanza.

obispado[62], con una diócesis que abarca tierras que antes dependían de San Justo a la que suman Cañuelas. La sede actual del obispado funciona en uno de los chalets fundacionales y Monseñor Juan Horacio Suárez resultó el Primer Obispo designado.

De todas aquellas memorias de antaño, queda sin embargo, muy claro que en aquel Laferrere rural donde no había asfaltos debía sin embargo, existir algún otro camino que no fuera el tren para comunicarse.

Solomita dijo al respecto- cuando describía aquella localidad de mediados del siglo pasado:

[62] Determinado por SS Juan Pablo II el 25 de noviembre de 2000 por Decreto de reconocimiento N° 1.281 del 28 de diciembre de 2000.

"Este señor Villa creo que tenía algo de hacienda, Ferrari tenia quinta de verduras, después había hornos de ladrillo, el tambo del otro lado. Después venia un señor que dejaba su Chevrolet Champion y se iba a "pata" porque no podía llegar. (...) Para llegar acá nosotros compramos una, entre algunos vecinos que estaban del otro lado de los chalets, compramos una Champion con un caballo. La entrada era por donde estaba la aviación, era la única entrada. Era la única entrada que había hasta que después se loteó y se hizo la Avenida Luro toda de tierra por supuesto, no había nada de nada de nada".



Hablaba de la entrada e indicó que era al lado de la aviación. Se refirió a nada menos que al **Áero Club** Argentino. El primer aeroclub que se fundó en América del Sur y el tercero en el mundo.

Aquel que fue fundado el 13 de enero de 1908, en la Sociedad Sportiva de Palermo, luego del vuelo del Globo Aeroestático "El Pampero".

Firmaba el acta fundacional Jorge Newbery, ingeniero y destacado pionero de la aviación en la Argentina, entre otros, entre los cuales también se contó Alfredo Palacios, primer diputado socialista de América.

El aeroclub funcionó primero en una quinta llamada "Los Ombués" en Belgrano. Luego en Villa Lugano", más tarde en San Isidro, hasta que se instaló en el año 1942, en el Km 25 de la Ruta Nacional N° 3 en Gregorio de Laferrere. Sus ochenta y tres hectáreas de extensión fueron propiedad de Don Juan Estrugamou, que las dio en préstamo hasta que más tarde se expropiaron a favor de la institución.

Dos años después de fundado, en 1910, la Federación Aeronáutica Internacional (FAI) con asiento en París le otorgó al Aero Club Argentino (A.C.A.) la afiliación y delegación en nuestro país.

Esto posibilitó que la institución pudiera extender certificados deportivos, registro de marcas y homologación de las tentativas de récords de todo tipo que se hicieran dentro del territorio argentino.

Para 1945 un gran incendio destruyó las instalaciones de San .Justo, oportunidad en que se perdieron casi todos sus aviones, pero la intervención del gobierno nacional permitió el levantamiento de un nuevo hangar, que es el actual de mampostería.

Por entonces se incorporan a la escuela de vuelo los

legendarios Piper PA-11 y se asignan a esta institución mecánicos e instructores subvencionados por el Estado, iniciándose de esta manera una gloriosa etapa en la aviación argentina, creadora de una verdadera conciencia aeronáutica en la población. En esos años también formaban parte de la flota del A.C.A. los conocidos Focke Wulf 44, Aeronca Champion, Fleet Canuck, Miles Magister y El Boyero de fabricación nacional.

El Boyero aeronave de fabricación nacional

El Aero Club Argentino (ACA) contó con dos pistas de aterrizaje y durante mucho tiempo se practicó allí paracaidismo, hubo escuela de pilotos y se obtuvieron fotografías aéreas.

Hoy contiene un museo con reliquias del pasado de la aviación argentina.

Otra institución cuyos orígenes en Laferrere deben datarse en la misma fecha es el Instituto María Luisa Clarac o mejor dicho la casa de las religiosas que lo crearon. El nombre del Instituto

recuerda a Sor María Luisa Clarac que nació en 1817 en tierra francesa. Se llamaba Marie Louise Angelique e Ingresó al noviciado en 1841 en la Compañía de las Hijas de caridad de San Vicente de Paul en París. Inició en 1871 una nueva Comunidad religiosa con el nombre de Hermanas de Caridad de Santa María. Desde 1947 están presentes en Argentina. Primero llegaron seis hermanas a trabajar en el Hospital Penna de la Capital Federal, donde fueron reconocidas por su labor. Muy pronto se les solicitó que abrieran una casa en la provincia de Buenos Aires, más precisamente en Gregorio de Laferrere. Allí en 1957 ya tenían casa y comenzaron las inscripciones para el Jardín de Infantes. Iniciaron también una sala de Primeros Auxilios, un taller de Corte y Confección, y actividades de Catequesis en la Casa y alrededores.

El 28 de mayo de 1960 se inauguró formalmente el Colegio "Madre María Luisa Clarac.

No puede olvidarse, aunque esta sea una muy apretada síntesis, los lugares donde los vecinos de aquellas épocas se reunían para divertirse, nos referimos a los clubes.

Elegimos tres que se inician en esa época aunque uno ha desparecido, no referimos a Alumni, al Club Setlla D'italia y el que hoy define a la localidad el"Deportivo Laferrere".

El primero citado se armó en los bares de Luna (Don Luis Kauffman y en el del "Gallego" Samuel Nogueiras[63], según recuerda Antonio Tegazza que fue jugador del mismo. Querían integrar un equipo de fútbol, lo hicieron y al año siguiente participaron en la Liga de Futbol de Isidro Casanova y dos años más tarde en la Liga Laferrerense de fútbol. En los primeros años los ayudaba Samuel Nogueiras desde el punto de vista económico, pero más tarde lograron comprar unos terrenos para construir la sede social y lo hicieron. Y allí transcurrieron muchas horas de feliz sociabilidad que todos recuerdan con gran cariño.

El Círculo Social y Deportivo Stella D' Italia[64], nace el 31 de octubre de 1954 con el nombre de "Club Social y Deportivo Stella D'Italia". Fueron sus fundadores un grupo de vecinos de origen italiano, que decidieron crear un lugar donde reunirse y que funcionó como una "Sociedad de Beneficencia Italiana"

El acta fundacional dice lo siguiente:

ACTA N° 1

A los treinta días del mes de octubre del año mil novecientos cincuenta y cuatro, en el pueblo de Laferrere, provincia de

[63] Testimonio de Samuel Tegazza en Alvarez M.E y alumnos de la Escuela Parroquial Cristo Rey (2001) "Un sueño Hecho realidad, Laferrere págs. 92 /93.

[64] Este nombre lo toma al inscribirse en la Inspección General de Justicia en el año 1978 tras una asamblea que lo decide.

Buenos Aires, en el Bar Ítalo argentino, de propiedad del Sr. Gioia, Giusseppe, sito en la Avda. Luro s/n° se reúnen las siguientes personas: Crivella Francesco, Pittari, Leonardo, Di Mangano, Antonio, Marrongello, Michele, Caivano, Francesco, Lepore, Paolo, Castellucci, Giovanni, Mariot. Vicenzo, Di Nella Donato, Di Nella, Antonio, Gioia, Giusseppe, Barone Emanuele, Caputo, Antonino, Fazio Francesco, Pugliese, Carmine, Ricciardi, Giacinto, Nello, Salvador, Gioia Alfredo, Gioia, Cosimo y Di Nella Rocco.

El motivo de la presente reunión es tratar la formación de una sociedad de beneficencia italiana, a la vez nombrar una comisión directiva provisoria.

Los señores arriba mencionados proceden a la elección de las siguientes personas:

Presidente: Nello, Salvador, Vicepresidente: Ricciardi, Giacinto, Secretario: Pittari, Leonardo, Pro secretario: Crivella Francesco, Tesorero: Gioia, Giusseppe, Pro tesorero: Marrongello, Michele, .Vocales: Mariot. Vicenzo, Lepore, Paolo, Caivano, Francesco, Di Mangano, Antonio. Di Nella Donato, Pugliese, Carmine"

La presencia en Laferrere de numerosos miembros de la colectividad italiana es ratificada una vez más por la creación de esta institución que nuclea a miembros de la comunidad y surge en un bar que, como su nombre lo indica también, se relaciona con ese grupo. Debe recordarse que existió en la localidad, un

equipo de fútbol denominado “los tanos” que está relacionado con los orígenes del Deportivo Laferrere.

En toda La Matanza muchos grupos de italianos provenientes de diferentes regiones peninsulares se radicaron y formaron sociedades de diverso tipo[65].

Este Club se propuso en sus momentos iniciales, celebrar los carnavales de 1955 y tras una serie de inconvenientes para su realización porque no hallaban el lugar adecuado para realizarlos, deciden y compran, con mucho esfuerzo dos lotes donde al fin realizan las fiestas carnestolendas y más tarde erigen su sede.

La presencia de la comunidad italiana ha sido una constante en la comunidad y así lo testimonian revistas y programas radiales y una permanente actividad que une a los italianos de La Matanza con su tierra de origen.

Circulo Social y Cultural
Stella D'Italia

[65] Para ampliar este tema véase AGOSTINO, Hilda N. (2007) Los inmigrantes que eligieron vivir en La Matanza, La Matanza, CLM editores.

Solomita nos dijo orgulloso:

"Soy el padrino del "Stella de Italia" y he colocado la piedra fundamental junto con el padre López May pero eso fue en el año 56 porque eso se vendió mucho después de que yo ya estaba acá en Laferrere. Ahí era todo tambo".[66]

Y para completar recordaremos los orígenes del Club Deportivo Laferrere que fue fundado como *Sportivo Laferrere*, el 9 de julio de 1956. Más tarde fue rebautizado como "Club Social y Cultural Deportivo Laferrere". Los colores que identifican a la institución son el verde y el blanco. Existen varias anécdotas sobre el por qué de estos colores pero todas coinciden en que fue lo que se consiguió y como la primera vez que se usaron las camisetas con esos bastones característicos se ganó, esos fueron los colores del club.

Su primer presidente fue Ángel Alcaraz y en sus inicios se realizaban bailes muy famosos en la zona.

Fue campeón en la Liga Laferrerense de fútbol, en los años 1962, 1965 y 1975. Esta liga unía a todos los clubes de la zona: Alumni, Central Norte, 9 de julio, Deportivo Laferrere, Central Córdoba, 25 de mayo, Once Corazones, Glorias Argentinas, Lucero, Dumont, Vicente López y 17 de agosto.

[66] Entrevista a Solomita, realizada por Analía Artola y Mónica Maurelli ya citada.

Tres años después de lograr este último campeonato de la liga local, en 1978, se afilió a la Asociación del Fútbol Argentino y comenzó a disputar el torneo de Primera D.

Entre los jugadores más conocidos que pasaron por la institución están: José Luis Sánchez, Walter Perazzo, Oscar Montiel, Esquivel Chamorro, Marcelo Rufina, Luis Malvarez, Karabin, Domínguez, Maciel, Walter Calvanese, José Luis Díaz y Juan Alvariño, quien ascendió tres veces con el club.

El Deportivo Laferrere responde a los apelativos de “verdes” o de “villeros”, término este último que han resignificado, y lucen orgullosos.

La Facultad de Antropología de la Universidad de Chile [67]ha realizado una investigación sobre el fenómeno del fútbol y ha tomado como objeto de estudio al Deportivo Laferrere y desarrolla exhaustivamente el tema de los apelativos y del fervor de sus seguidores. Con motivo de los festejos por los cien años se realizaron en las instalaciones del club un partido homenaje y un festival artístico a cargo de la Secretaria de Cultura y Educación del Municipio. El afiche siguiente da cuenta de esa convocatoria:

[67] Trabajo Facultad de Ciencias Sociales. Universidad de Chile. Trabajo de tesis: *El Deportivo Laferrere: un acercamiento antropológico al fenómeno del fútbol y sus vínculos con la religión.*

Reiteramos que en cuanto a instituciones, Gregorio de Laferrere es muy rico y hay muchas y muy importantes pero hemos seleccionado solo algunas que nacieron en los momentos iniciales o en los comienzos de la segunda fundación, verdadero momento de asentamiento poblacional de la zona.

Capitulo 4

El "Laferrere" actual

A la hora de bosquejar qué contendría el siguiente capítulo nos planteamos como objetivo reflejar la mirada que los propios vecinos tienen sobre el Laferrere actual. Para ello tomamos como punto de inicio las entrevistas realizadas en el 2010 a habitantes de la localidad, con motivo del Bicentenario de la Revolución de Mayo.

A modo de ejemplo tomamos algunos testimonios:

"*Acá en Laferrere se hicieron muchos trabajos. Eh… Lo único que está, te hablo por Laferrere, muy sucia. Y otras cosas más pero bueno. Pero se ha hecho bastante, por ejemplo, asfalto, las cloacas*"[68].

"*Arco Iris creo que se llama [el barrio]. Están asfaltando todas las calles también, están mejores. (...) Nada más. (...) Otra cosa no veo. Lo único más que nada, los asfaltados y todo eso*"[69].

[68] María, vecina, entrevista realizada en Gregorio de Laferrere, 22 de abril de 2010, entrevista realizada por Digna Gavilán Enciso. Archivo de la Palabra JEH UNLaM - Código: BIC-09.

[69] Silvia, vecina, entrevista realizada en Rafael Castillo, 9 de mayo de 2010, entrevista realizada por Digna Gavilán Enciso. Archivo de la Palabra JEH UNLaM - Código: BIC-66.

"*Y mi barrio sí mejoró un montón. Este año mejoró un montón. Hicieron desagüe, están asfaltando, están iluminando*"[70].

"*Más progresista. Ha progresado un montón, así que estamos contentos*"[71].

"*Puedo mencionar lo que es inseguridad. (...) Es un barrio muy degradado eh… hay mucha pobreza, hay chicos con hambre, chicos que roban, chicos que se drogan, en fin…*"[72].

Es así que además de incluir los apartados referidos a sociedad, educación, cultura y salud, decidimos profundizar en dos cuestiones observadas y señaladas por los pobladores: la respuesta social y gubernamental a las problemáticas de la historia reciente (engloba los indicadores de mejora y progreso); y la cuestión de la seguridad y las medidas preventivas (incluye los indicadores de droga, robo y pobreza). Para desarrollarlos tomamos una serie de estudios de caso que pueden servir de

[70] Carlos Damián García, vecino del Barrio La Juanita, entrevista realizada en Rafael Castillo, 9 de mayo de 2010, entrevista realizada por Digna Gavilán Enciso. Archivo de la Palabra JEH UNLaM - Código: BIC-67.

[71] Griselda, vecina del Barrio San José Obrero, entrevista realizada en Rafael Castillo, 9 de mayo de 2010, entrevista realizada por Digna Gavilán Enciso. Archivo de la Palabra JEH UNLaM - Código: BIC-72.

[72] Yanina, vecina, entrevista realizada en Gregorio de Laferrere, 22 de abril de 2010, entrevista realizada por Digna Gavilán Enciso. Archivo de la Palabra JEH UNLaM - Código: BIC-10.

modelos para comparar experiencias similares en el resto de la localidad.

4. a Sociedad.

El análisis poblacional que incluimos en estas páginas fue realizado a partir de los datos obtenidos en los Censos Nacionales de Población y Vivienda correspondientes a los años 1991 y 2001.

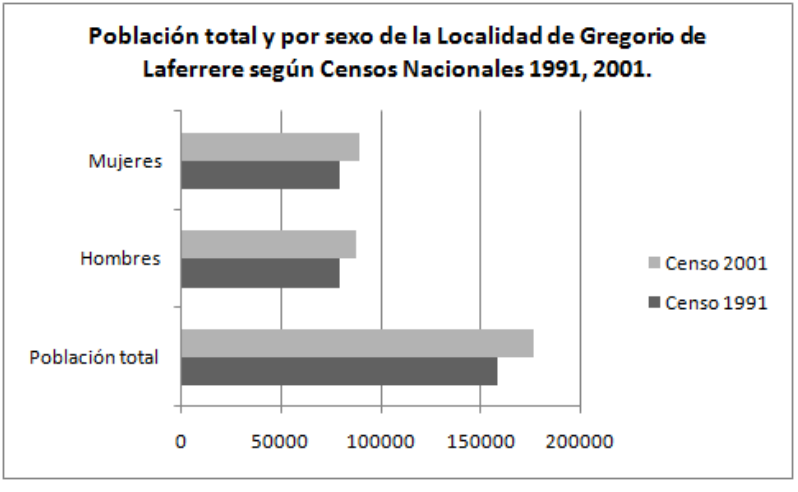

En 1991, Gregorio de Laferrere alcanzaba los 158.364 habitantes, siendo una de las localidades más pobladas del Municipio con el 14,12% de la población total, tan sólo superada por la ciudad cabecera, San Justo (158.608 hab.).

En el año 2001 la localidad contaba con 177.119 habitantes, lo que representa un incremento del 10,59% frente al censo anterior.

La correspondencia entre los sexos en ambos censos se mantiene, con un leve incremento de la población de sexo femenino en el último. En 1991 hallamos censados 79.187 hombres (50,003%) frente a 79.177 mujeres (49,997%), y en el 2001 encontramos 87.841 hombres censados (49,594%) frente a 89.278 mujeres (50,406%).

Población total y por sexo de la Localidad de Gregorio de Laferrere, según Censos Nacionales 1991, 2001

	Censo 1991	Censo 2001
Población total	158364	177119
Hombres	79187	87841
Mujeres	79177	89278

En 1991 nos encontrábamos con un predominio de individuos jóvenes y en la primera adultez (15 a 39 años), y con una población con una alta mortalidad, con cantidades ínfimas de individuos que superan los 65 años. (Véase el gráfico Población total clasificada por sexo y grupos de edad)

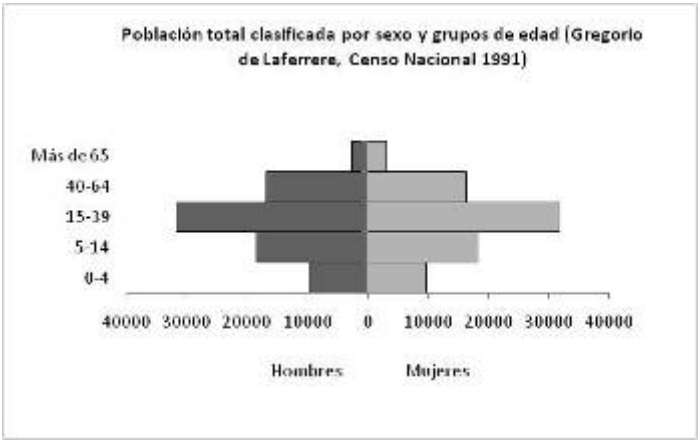

Hallamos un pequeño desequilibrio entre los sexos a favor del femenino en la mayoría de los grupos etarios, excepto en la segunda adultez (40-64 años).

Población total clasificada por sexo y grupos de edad (Gregorio de Laferrere, Censo Nacional 1991)

Edad (años)	Hombres	Mujeres
0-4	9740	9660
5-14	18371	18290
15-39	31675	31750
40-64	16708	16390
Más de 65	2692	3088

Lamentablemente la estructura organizativa del Censo Nacional de Población, Hogares y Viviendas del año 2001 no

nos permite observar si se mantiene o modifica el comportamiento demográfico en los años sucesivos.

Migrantes externos e internos como fuerza pujante y de construcción de la localidad.

Como en el resto de las localidades del Partido de La Matanza la presencia de migrantes externos e internos fue de importancia a la hora de construir y poner en pie los barrios actuales.

Si observamos el cuadro "Población total clasificada por lugar de nacimiento" realizado según los datos del censo de 199, veremos que el 7,9% (12511) de la población de Gregorio de Laferrere provenía de otros países, siendo 9819 originarios de países limítrofes.

Población total clasificada por lugar de nacimiento (Gregorio de Laferrere, Censo Nacional 1991)

Origen	Población	%
Argentina	146012	92,2
País limítrofe	9819	6,2
Otros países	2692	1,7

Al igual que en Ciudad Madero, Villa Celina, González Catán e Isidro Casanova, en Gregorio de Laferrere se destaca la presencia boliviana. Representantes de la colectividad participaron del primero de los Congresos que la Federación

Integrada de Entidades Bolivianas (FIDEBOL) organizó en 1998. En los balances publicados del Congreso Laferrere aparece junto a Rafael Castillo y San Justo dentro de las 30 ciudades bonaerenses representadas: "*Dentro del esquema organizativo de FIDEBOL las localidades matanceras pertenecen a la Federación del Centro y Litoral*"[73].

Las problemáticas discutidas en dichos eventos permiten fijar líneas de acción frente a los problemas y falencias comunitarias. Por ejemplo funciona en la localidad una posta sanitaria comunal relacionada con el accionar de la FIDEBOL, conocida como "Central Laferrere", que tiene a su cargo brindar cobertura médica asistencial a los integrantes de la comunidad en general y de la boliviana en especial.

Las redes sociales mantenidas entre los individuos de la colectividad se nutren del sentimiento religioso profesado en común. Las fiestas patronales, celebradas en distintas parroquias o capillas, son puntos de encuentro durante el año:

- Primer sábado de Mayo, Capilla Medalla Milagrosa, celebración Santa Vera Cruz.
- Último sábado de Julio, Parroquia Santa Teresita, celebración Nuestra Señora del Carmen.

[73] FIDEBOL, *Primer Congreso 1998*. p38. Datos extraídos de AGOSTINO, H. N. (2007) Op.cit. p164

- Primer domingo de Agosto, partida desde Av. Calderón de la Barca 3520, peregrinación al Santuario de Luján.
- Segundo sábado de Agosto, Capilla Nuestra Señora de la Paz, celebración Nuestra Señora de Copacabana.
- Segundo sábado de Agosto, Parroquia Cristo Rey, celebración Nuestra Señora de Copacabana.
- Primer domingo de Septiembre, Parroquia Nuestra Señora de la Paz, celebración Nuestra Señora de Urkupiña.
- Segundo sábado de Octubre, Parroquia Nuestra Señora de la Paz, celebración Señor de Maica.

El 92,2% restante de la población de Laferrere censada en 1991 era argentina, sin embargo la estructura del censo no nos permite distinguir a los matanceros de origen de quienes lo son por adopción.

En el Archivo de la Palabra de la Junta de Estudios Históricos se conservan los testimonios de numerosos migrantes internos que nos hablan de su paso por esta localidad en un pasado reciente, ya sea como lugar de residencia provisoria o como parte de su cadena migratoria:

"*No, de Misiones vine a Laferrere, ahí conocí a mi novia en Casanova, en Atalaya más bien, y después se compró este terreno acá en La Foresta y vinimos a vivir acá en La Foresta. […] En el 76 se compró*"[74].

"Viví en Villa Jardín con mi marido [santiagueño]… después hubo esa inundación grande… Se inundó todo Pompeya… todo el Puente de Pompeya… yo perdí mis colchones, placares… todo… Ya teníamos 2 chicos… y él andaba trabajando… y le dieron libre para que vinieran a socorrer a la familia. Entonces nos vinimos a la casa de un familiar de él en Laferrere. Agarramos lo que hemos podido agarrar y nos fuimos. Después sacamos todo. La casilla la colocamos acá [González Catán] en el terreno ya comprado"[75].

"Y bueno, como yo tenía ya esta hermana que vino conmigo [de Tucumán] que se casó primero, ella vivía acá en Laferrere. Como siempre veníamos los fines de semana, como teníamos auto empezamos a buscar un terreno y compramos acá en Catán [Se casó en el 71]"[76].

[74] Víctor Pizt, lugar de origen Misiones. Entrevista realizada por María Molina, 29 de octubre de 2010. Archivo de la Palabra JEH UNLaM - Código: FOR-09.

[75] Francisca Soriano, lugar de origen Tucumán. Entrevista realizada por alumnos ISFD 82. Archivo de la Palabra JEH UNLaM - Código: TUC-05.

[76] Rosa de Levia, lugar de origen Juan Bautista Alberdi - Tucumán. Entrevista realizada por Zulma Figueroa. Archivo de la Palabra JEH UNLaM - Código: TUC-02.

Más allá de quiénes tomaron la localidad como lugar de paso, santiagueños, chaqueños, tucumanos, misioneros, salteños, entre otros, encontraron en Laferrere su residencia definitiva.

Es en esta localidad donde los deseos que los llevaron a abandonar sus provincias de origen pudieron ser concretados: el tener una propiedad, un trabajo y de construir un futuro digno para ellos y sus hijos. Vale aclarar que los relatos que se incluyen a continuación son sólo de carácter ilustrativo, escapa al objetivo de este apartado realizar un análisis del movimiento migratorio interno, tan sólo se incluye con la intención de que quienes lo lean quizás se sientan identificados por la experiencia de dejar atrás su lugar de nacimiento y establecerse en otro al que adoptan como propio.

María Valenzuela, comerciante del Barrio El Mirador, comenta su arribo a Gregorio de Laferrere del Chaco junto con su marido formoseño:

"*A mí me gustó y me quedé; este mi hermana tenía un, un nene chiquito y yo me quedé para cuidarlo porque ella trabajaba entonces con ella estuve un año más o menos. Ya cuando cumplí los 16, eh…, me fui a, trabajé, mi primer trabajo fue de trabajar de niñera en Capital (...) Bueno ahí estuve dos años, dos años y medio cuando yo cumplí más o menos los 18, este…, entré a trabajar así ya como de mucama porque ya el sueldo era más, entonces entré a trabajar de mucama y ahí si estuve 4 años, me acuerdo en esa casa, después este me conocí que es mi marido, me puse de novia, estuve de novia, bueno los*

dos trabajábamos y bueno decidimos comprar un terreno hasta comprar, después terminé de pagar el terreno, después empezamos a edificar porque ya teníamos pensado este… de casarnos y bueno entonces, este…, nos casamos después de cuatro años. Compramos un terreno en La Matanza, porque ya mi, mi hermana, después se mudó de Lomas de Zamora, se mudó en el año 78 más o menos se mudó a Laferrere, Partido de La Matanza, entonces yo vine a vivir con ella ahí pero mientras trabajaba. (…) Mi hermana vive en el Barrio Don Juan, eh… Partido, eh… Laferrere, Partido de La Matanza. (…) yo compré en otro barrio pero en Laferrere, pero yo en otro barrio. (…) se llama Arco El Mirador eh… de Laferrere, este… y bueno ahí compramos este… bueno después nos casamos y bueno, yo tuve dos hijos, un varón y una mujer"[77].

Raúl Serrano narra su llegada a Laferrere desde Santiago del Estero y las vicisitudes que debió enfrentar:

"*Este… porque llegar a Buenos Aires tampoco es así, venir y decir: -Bueno sí, yo voy a Buenos Aires con la idea de progresar o progresar, no es así. Te encontramos con un montón de cosas, muchas dificultades, por ejemplo… Primero tenés que vivir en condiciones casi… de que sé yo, porque nos juntamos toda la familia, vivíamos así cuando vinimos acá. Qué sé yo… (…) Pude independizarme con, con mucho sacrificio, pero bueno,*

[77] María Valenzuela, lugar de origen Chaco. Entrevista realizada por Analía Roxana Tonon. Archivo de la Palabra JEH UNLaM - Código: CHA-03.

pude. Pero no es fácil. O sea, para los que venimos del interior no es fácil. No es fácil ya desde chico, llegás acá y tenés que trabajar… (…) Yo vine a los… eh… trece años más o menos. Vine con la idea de estudiar, y por eso hoy recién a los 41 años, terminé la secundaria porque bueno, dentro de esas dificultades bueno estaba, la dificultad de estudiar, bueno, de no bajar los brazos por más que sea tarde, tratar de terminar el estudio que era una de mis metas cuando salí de allá. (…) El primer lugar fue… en la casa de mi abuela. (…) En La Matanza, Laferrere. (…) Ahí viví, no sé, ahí viví dos, 2, 3 años por lo menos con ella, hasta que pudo vivir con otro familiar, hasta que pude este… formar con una familia, después este, las cosas de la vida me tuve que separar, tuve un hijo y bueno"[78].

Otra voz femenina residente del Barrio Don Juan recalca la posibilidad que les brindó la localidad de tener algo propio:

"*Mi nombre es María Esther Cruz de Jiménez y yo compré el lote en el año 1970 y después que edificamos porque según esta zona, era zona residencial no se podía poner casilla ni nada, entonces bueno, nosotros tuvimos que empezar a hacer todo de material para poder venir a vivir acá. (…) Nosotros somos de Salta, nosotros nos casamos y bueno, y después nos vinimos a vivir para acá. (…) En el 69 por ahí vinimos en busca de*

[78] Raúl Serrano, lugar de origen Santiago del Estero. Entrevista realizada por alumnos ISFD 82. Archivo de la Palabra JEH UNLaM - Código: SGO-16.

trabajo. En el 72 y empezamos a edificar primero una pieza, un baño cosa más o menos para poder vivir…"[79]

Los años han pasado desde que se establecieron, han formado familia y han vivido el progreso sin embargo mantienen como elementos identitarios, costumbres y tradiciones relacionadas con la música y la comida de sus provincias y pueblos de origen:

"*Sí por ejemplo, un domingo las empanadas es infaltable, y siempre una reunión o un cumpleaños siempre empanadas. Acá también, acá también los domingos este… (…) El respeto a los mayores, las reuniones te digo los domingos, reunirse toda la familia. Esas cosas así. La música, la música de… Santiago, el folcklore por ejemplo. Esas cosas. (…)Yo escucho, a mi me gusta mucho escucharlo. Sí, sí, yo escucho acá la radio… la radio esta de Santiago, digamos de Aníbal Luna, que es santiagueño… Encuentro Santiagueño. Eh… bueno, eso yo escucho y le hago escuchar a mis hijos también para que escuchen algo del folcklore, de la música de Santiago, esas cosas*"[80].

"*Bueno las costumbres por ejemplo esa que hacer así festivales y reunirnos. (…) Es un lugar de encuentro, que es así*

[79] María Esther Cruz de Jiménez, lugar de origen Salta. Entrevista realizada por José Torrez, 25 de septiembre de 2009. Archivo de la Palabra JEH UNLaM - Código: DJU-06.

[80] Mercedes de Carlincaro, lugar de origen Santiago del Estero. Entrevista realizada por alumnos ISFD 82. Archivo de la Palabra JEH UNLaM - Código: SGO-15.

de baile, todo eso, hay de todo vienen músicos así de todas las provincias. (...) Reencontrarnos porque siempre se encuentra uno con gente de sino, sino es precisamente así del pueblo pero, pero gente así chaqueña o cerca del pueblo de nosotros que conocemos y bueno es lindo"[81].

La añoranza por la 'patria chica' siempre está presente en los testimonios, sin embargo la pertenencia a Laferrere y a La Matanza donde vivieron gran parte de su vida adulta siempre termina por aflorar:

"*N: -No, nos vinimos directo a Laferrere. E: -¿Ve cambios? N: -Muchos, muchos… hoy en día muchos… cuando yo me instalé en La Matanza… era todo campo… dos, tres casas nomás… Gracias a Dios, hoy está todo poblado… ya tiene asfalto… cambió muchísimo mi vida… E: -Bueno, Norma, qué nos puede decir como final de la entrevista… ¿Le trajo muchos recuerdos…? N: -Sí, muchos recuerdos… de mi provincia…*"[82]

"*Yo siento un orgullo de mis orígenes, entonces me gusta que sepa. Yo siempre estoy hablando, con la gente… hay gente que no sabe como vivimos allá, yo siempre lo estoy contando porque me parece que es una historia muy rica para mi, porque yo respeto, y digo, si tuviera que volver a nacer, si nacería allá,*

[81] María Valenzuela, lugar de origen Chaco. Entrevista realizada por Analía Roxana Tonon. Archivo de la Palabra JEH UNLaM - Código: CHA-03.

[82] Norma del Carmen, lugar de origen Chaco. Entrevista realizada por alumnos ISFD 82. Archivo de la Palabra JEH UNLaM - Código: CHA-06.

pero de repente me gusta. Y me llama la atención, que sé yo, que todo se puede cuando uno se lo propone en la vida. Porque yo de no tener una taza de… leche, de caja, o una leche en polvo, como se usa acá, y venir acá y empezar a conseguir cosas que me propuse, me parece como que eso es… (…) Yo ya me acostumbré a vivir de una manera. No reniego de aquello, no reniego… Si yo tuviera que volver a la ciudad con un trabajo, un trabajo digno, volvería, en esas condiciones. A vivir así como vivía antes no. De hecho me gusta, y voy todos los años, pero a vivir así no lo haría"[83].

La necesidad de fortalecer las redes sociales entre los originarios de las mismas provincias dio lugar a que hacia la segunda mitad de la década de 1990 se instalaran en la localidad instituciones con dicho fin:

El 18 de octubre de 1994 se funda el "Centro de Residentes Entrerrianos del Partido de La Matanza", con sede en Av. Luro 4736, y cuya existencia es aprobada por Decreto nº519 fechado el 4 de mayo de 1995.

El "Centro de Residentes de Bandera Bajada Santiago del Estero", se fundó el 15 de febrero de 1999, con sede en Pedro Raulet 5432, y su existencia se aprobó por Decreto nº1835 con fecha del 28 de septiembre de 1999.

[83] Raúl Serrano, lugar de origen Santiago del Estero. Entrevista realizada por alumnos ISFD 82. Archivo de la Palabra JEH UNLaM - Código: SGO-16.

Historias de vida…

En el año 1998 Ramona Arguello una chaqueña, residente en el Partido de La Matanza desde la década del 80, fue reconocida como Mujer Destacada de La Matanza. Su postulación fue realizada por la Concejal Ana María Melho, con las siguientes palabras: "*El fundamento de esta postulación se encuentra en la lucha diaria que esta mujer realiza en post del bienestar de sus vecinos. Este mundo de servicio y alegría que ella representa, se complementa con la atención comunitaria que realiza azarosamente*".

Arguello, nacida en Saenz Peña, Chaco, junto a Dolores Mercedes Hirschfeld, entrerriana, organizaron y formaron la 'Asociación Madres del Barrio Don Juan', que comenzó a funcionar en el año 2001.

En sus comienzos la Institución se estableció en una quinta prestada y se realizaron actividades para los chicos: "*Que le empezamos a dar actividades, por ejemplo fútbol, eh... Damos mucho cursos, como tejido, manualidades*". Sólo tres meses estuvieron en ese espacio, al quedarse sin lugar Ramona llevó la Institución a su propia casa.

Tras la crisis del 2001 se comenzó un merendero, que duró el tiempo que llevó al barrio levantarse. En la actualidad no funciona, Ramona lo explica de la siguiente manera: *"O sea, yo soy una persona que no me gusta, como yo les digo, quiero las tres veces o cuatro veces que estén los chicos estudiando ahí, me parece bárbaro darles un vaso de leche y algo para que coman. Pero no me gusta juntar chicos, darles de comer y que los chicos se vayan a la casa. (…) Yo no sé, yo me siento mal. Juntar a los chicos y llenarles la panza y decirle bueno, ya está, andate (…) Algo que les llene la mente, algo que les sirva para el día de mañana. (…) Todo lo que tenemos acá nosotros lo hicimos con mucho sacrificio. (…) El sueño que uno tenga, lo que quiera para el día de mañana, si uno trabaja y se sacrifica uno alcanza, por más pobre que sea, uno va a alcanzar, pero tiene que sacrificarse y tiene que saber que lo que uno gana lo tiene que ganar con esto.(…) Con su propio sacrificio, con su propio sudor. Yo siempre les digo a los chicos que eso es lo más importante que tiene en la vida. Y los chicos, no sé, me parece que algunos me entienden".*

Las actividades que realizan se acrecientan con los años, actualmente cuentan con una biblioteca y sala de computación. El propósito de estas matanceras por adopción siempre es claro: "*solamente con sacrificio, y con, digamos, con mucho tesón se llega a lo que uno necesita. Poniéndole, digamos, el hombro. (…) Solamente con eso uno puede salir adelante. Yo pienso que es fundamental*".

Entrevista realizada a Ramona Arguello por la Lic. Analía Artola, el 22 de abril de 2009; la transcripción completa puede consultarse en la Junta de Estudios

4. b Educación.

En la actualidad la localidad de Laferrere cuenta con numerosos establecimientos educativos, oficiales y privados, que responden a la demanda educativa de la población desde su más temprana edad. Para reconocerlos hemos efectuado un cuadro donde se agrupan los establecimientos según tipo de organización.

Establecimientos educativos de Gregorio de Laferrere[84]

Dependencia OFICIAL			**Dependencia PRIVADOS**		
Tipo de Organización	*Nº de establecimiento*	*Total*	*Tipo de Organización*	*Nº de establecimiento*	*Total*
Centro de Estimulación y Aprendizaje Temprano	1	1	Centro de Estimulación y Aprendizaje Temprano		0
Escuela de Enseñanza Media	3, 16, 17, 23, 28, 44, 57	7	Escuela de Enseñanza Media	2766, 2923, 3120, 3216, 3714, 4451, 4474, 4481, 4490, 5018, 5243, 5438, 5689, 5694, 5744	15
Escuela Secundaria	7	1	Escuela Secundaria		0

[84] Cuadro confeccionado a partir de los listados de instituciones educativas de la Dirección General de Cultura y Educación de la Provincia de Buenos Aires.

Técnica			Técnica		
Escuela Primaria Básica	19, 28, 32, 56, 68, 69, 70, 75, 78, 83, 84, 90, 92, 107, 111, 112, 136, 141, 156, 160, 163, 166, 167, 181, 182, 183, 185, 187, 189, 203, 213,	31	Escuela Primaria Básica	45 "Escuela Cristro Rey", 356 "Colegio Madre María Luisa Clarac", 1219 "Instituto Pedro B. Palacios", 1697 "Colegio Rosario Vera Peñaloza", 1703, 1846 "Parroquial San Cayetano", 1853 "Instituto Alfonsina Storni", 2186 "Colegio Gregorio de Laferrere", 2304 "Escuela Evang. Pentecostes Cristo Viene", 2352, 2382, 2383, 2950, 3124, 3146, 3174, 3198, 3202, 3204, 3208, 3210, 3219, 3470, 3493, 5082	25
Instituto Superior Formación Docente y Técnica	56	1	Instituto Superior Formación Docente y Técnica	4453 "Madre María Luisa Clarac"	1
Centro de Formación Profesional	404	1	Centro de Formación Profesional		0
CENS	452, 456	2	CENS		0
Escuela Especial	510, 519	2	Escuela Especial		0

Centro de Educación Adultos	701, 760, 765	3	Centro de Educación Adultos		0
Escuela de Adultos	711, 714, 717, 754, 756	5	Escuela de Adultos		0
Jardín de Infantes	947, 959, 965, 976, 979, 981, 986, 987, 996, 1012, 1013	11	Jardín de Infantes	1538, 2092, 2119 "Madre María Luisa Clarac", 2447, 2558, 2567, 2587, 2631, 2884, 2936, 2937, 3218, 3587, 3842, 3888, 3944, 3945, 3992, 3587, 5081, 5253, 5287, 7325	23
Jardín de Infantes MUNICIPAL	7325 "Jardín Mimitos"	1	Curso Preescolar DIEGEP	3195 "Instituto Alas Argentinas" 3202 "Escuela Olegario V. Andrade"	2

Es así que podemos observar que mientras es el Estado quien brinda en la localidad una oferta mayor para acceder a la enseñanza primaria, quien da posibilidades de terminar los estudios a los adultos con sus centros y escuelas, y quien sostiene establecimientos de educación especial; la gestión privada se encarga de brindar mayores elecciones para la Enseñanza Media y para la formación inicial (el número de Medias y de Jardines de Infantes duplica a las oficiales).

Escuela Media ubicada en Gregorio de Laferrere

Frente a esta oferta de establecimientos educativos es coherente preguntar el nivel educativo alcanzado por la población de la localidad, sin embargo no contamos con información actualizada para dar una respuesta satisfactoria. Los datos más cercanos al tiempo presente, corresponden a los relevados en el Censo Nacional de 1991, y que pueden observarse en el cuadro de población de y mayor a los 5 años incluido a continuación.

Población de 5 años y más, clasificada por asistencia escolar y máximo nivel de instrucción alcanzado (Gregorio de Laferrere, Censo Nacional 1991)

	%	Cantidad
Población de 5 años y más		**138975**
Asiste		
Primario	21,8	30297
Otros niveles	7,8	10840
No asiste pero asistió		
Primario incompleto	17,1	23765
Primario completo	33	45862
Secundario incompleto	10,1	14036
Secundario completo	4,5	6254
Terciario y universitario	1,2	1668
Nunca asistió	3,3	4586
Ignorado	1,2	1668

Hallamos que en 1991 un 21,8 % de la población mayor de 5 años de la localidad se encontraba cursando la educación primaria y sólo el 7,8% otros niveles.

El 50,1% sólo había realizado de manera completa o incompleta la instrucción primaria, un 14,6% había terminado o

cursado parcialmente el secundario, y que sólo el 1,2% (1668 individuos) habían logrado acceder a una formación terciaria o universitaria.

También hallamos que un 3,3% nunca asistió a la escuela.

Reiteramos la incapacidad de cotejar estos datos con información actualizada y la imposibilidad entonces de observar si la tendencia marcada en 1991 se mantiene en el 2011. Sin embargo la gran oferta de escuelas primarias y medias, la existencia de centros y escuelas de adultos, y la presencia de Instituciones de Formación Docente son elementos que nos permiten inferir que en el algún grado el nivel de instrucción alcanzado de la población de la localidad debe ser mayor[85]. Tampoco hemos podido, por carecerse de datos específicos sobre la localidad, medir el impacto logrado por la Asignación Universal por hijo que indudablemente influye, no sólo en cuestiones educativas sino también sanitarias.

4. c Cultura.

Los festejos de los 100 años de la localidad han motivado la realización de un mural homenaje en la pared de la Delegación

[85] Otro elemento que nos permite hacer esta inferencia es la presencia de la Universidad Nacional de La Matanza en el Partido, que recibe anualmente gran cantidad de estudiantes provenientes de Gregorio de Laferrere.

Municipal. Su ejecución estuvo a cargo de la artista plástica Mónica Maurelli y se realizó bajo la técnica de mosaico.

El nombre otorgado al mural ha sido el mismo con el cual la gente lo ha llamado durante su realización: “Homenaje 100 años Laferrere”, en palabras de la artista se ha decidido mantenerlo porque “*es fácilmente identificable para quedar en la memoria de la gente”*. La fundamentación del proyecto reside en mostrar, a través de las imágenes, los 100 años de historia, augurando un futuro de progreso en unidad de todos los que componen la ciudad de Gregorio de Laferrere.

El material utilizado consistió en trozos de vajilla y cerámica, que han sido aportados por los vecinos de Laferrere, especialmente niños.

En la realización del mural, Mónica Maurelli ha contado con la colaboración de alumnos de su Salón de Arte “Arco Iris”:

Miguel Ángel Sánchez, David Espinoza, Matías Cámara, Brenda Acuña y Juan Pablo Zalazar.

Derecha: Fachada del Salón de Arte 'Arco Iris'. Izquierda: Alumnos del Salón preparando el material a utilizarse en el Mural.

El mencionado Salón ha sido declarado de interés municipal y tiene una larga historia en la localidad de Laferrere. Surgió allí por el año 1976, a cargo de la Profesora Alicia Maurelli, hermana de la actual directora Mónica Maurelli. Primero funcionó en al calle Hilario Ascasubi a pocos metros de la Ruta 21. Hoy una vieja casona remodelada en la calle Echeverría al 5.400 promueve el desarrollo artístico de niños y jóvenes.

El dibujo, la pintura, la escultura, el maquillaje artístico y el teatro se desarrollan entre sus paredes dando cobijo a todos quienes acuden al lugar y enseñando que el espíritu también necesita alimentarse y manifestarse.

Al igual que en la celebración de los 100 años de Laferrere, el Salón ha sido convocado para participar de los festejos del bicentenario en La Matanza, produciendo la obra "La Matanza

hoy "que se encuentra en el HCD, y que formó parte del proyecto "Historia y Arte".

Mónica ha sido seleccionada como jurado en importantes certámenes culturales y ha sido convocada para desempeñarse en la Biblioteca móvil de la Secretaría de Cultura y Educación del Municipio como "Animadora cultural". El año próximo pasado en los Torneos Bonaerenses el grupo que representaba al Salón resultó campeón con su mural "Injusticia" cuya réplica se haya en el Paseo de las Artes al lado de la estación Laferrere.

Mural "Injusticia"

El Paseo de las Artes no es el único espacio dentro de la localidad donde se une la memoria, la historia nacional y local, y las manifestaciones artísticas.

La Escuela Nº92 “Simón Bolívar”, bajo el padrinazgo de la Junta de Estudios Históricos de La Matanza, puso en marcha en el 2001 una iniciativa cultural de alumnos y docentes: El Pasaje Cultural Rodolfo Walsh. En el mencionado espacio se efectuaron, con pintura donada por el Centro de Estudiantes de la Universidad de La Matanza, una serie de murales que rescatan la memoria de la localidad de Laferrere y destacan personajes de la cultura popular como Jauretche y Marechal entre otros. Asimismo de esta manera se incentivaba la participación de jóvenes artistas que encontraban allí una fantástica posibilidad de expresión. Los alumnos estuvieron dirigidos por docentes que se agrupan en el colectivo denominado “Zaguán al Sur”

Y si de espacios culturales se habla no podemos dejar de mencionar que la plaza Ejército de los Andes ha sido, sobre todo desde que comenzó la gestión que conduce Alberto Balestrini en el distrito, un ininterrumpido escenario cultural .Todo tipo de manifestaciones artísticas y culturales se han llevado a cabo en ella.

Al igual que Mónica Maurelli otro artista plástico radicado en Laferrere ha sido convocado para los festejos de los aniversarios de las localidades del Partido, pero en este caso por los 100 años de Isidro Casanova. Hacemos referencia a Alfredo Zapata quien por convocatoria de la Secretaría de Cultura y Educación del Municipio ha realizado la escultura en hierro de un sembrador que representa los orígenes de la localidad de Isidro Casanova y

que el 15 de mayo de 2011, durante los festejos por el centenario, será instalada.

Zapata es un artista autodidacta nacido en Entre Ríos pero afincado en Gregorio de Laferrere, donde aún vive. La localidad, sus calles, su gente y el Río Matanza con su problemática aparecen en muchas de sus obras. En la imagen que acompaña estos párrafos, y que pertenece a su primera época, son las calles de la localidad las que quedan conservadas.



A los 17 años comenzó su carrera artística al ganar varios concursos locales para aficionados y a los 25 estudió en la

Escuela Nacional de Pintura de La Boca. Toda su vida estuvo dedicada al trabajo, motivo por el cual quedó relegada por momentos su vocación. Luego de quedar desempleado, como tantos otros argentinos, comenzó a dedicarse plenamente a plasmar su creatividad y talento en el arte. Es pintor y escultor y trabaja con materiales de deshecho. Expone desde 1975 individualmente. Algunas de ellas en Secretaría de Cultura de La Matanza, Cámara de la Industria y Comercio de Laferrere, Casa de la Provincia de Buenos Aires, Sociedad de Arquitectos de La Matanza, Casa de Santiago del Estero, Sociedad Argentina de Artistas Plásticos (SAAP), Centro Cultural Malvinas, Galería Pacífico, Secretaría de Cultura de la Nación, Instituto de Cultura y Arqueología Americana (I.N.C.A.M.), Colegio de Arquitectos de Morón, Asociación Argentina de Actores, Centro Cultural Yukio Mishima, Museo Histórico Juan Manuel de Rosas, Universidad Nacional de La Matanza. También ha participado de exposiciones colectivas.

Entre los premios que ha recibido mencionaremos: *2004: Mención XV Salón del Paisaje (Pintura) Centro Cultural Yukio Mishim; 2003: 1er Premio Figura Humana (Escultura) SAAP; 2003: Mención (Pintura) Estímulo de Ramos Mejía; 2002: 1er Premio (Escultura) Salón Primavera de la Universidad Popular de La Boca; 1989: Premio Plaqueta C.S.Y.C. Deportivo Laferrere y Lop-Carrd S.A.*

Alfredo Zapata representa a través de su impactante obra un enorme compromiso con la realidad social que nos atraviesa.

En una de las visitas de la Sra. Presidenta de la Nación Cristina Férnandez de Kirchner, con motivo de inaugurar el Parque Industrial de Virrey del Pino, se le obsequió una escultura de madera realizada por este artista que simbolizaba a una “Mujer que no baja los brazos”.

Entre Nubes Inciertas…

La obra de Carmen Carmona, una escritora nacida en Barcelona en 1922, quien emigró y **se instaló en la localidad de Laferrere, ha** mantenido su actualidad a través del tiempo. A continuación reproducimos un poema perteneciente a su publicación “Nubes Inciertas”:

Amores y Sentimientos

Ideales escapando como relámpagos asustados…
No descansarán hasta no hallar el valle
Que los bañe con sus verdes,
El manantial que fluya a sus deseos,
La fronda donde se anidan amores y sentimientos,
El pico de la montaña donde otear la paz del UNIVERSO.

María Carlota Mellone, autora del monumento homenaje "Al Gaucho"

Nació en Entre Ríos, Gualeguaychú, un 28 de mayo de 1917, y sus dotes artísticos se manifestaron desde la niñez, a los 7 años ya esculpía en arcilla o barro.

A los 36 años realizó una obra donde representaba al General Perón con su caballo Pinta, y viajó a Buenos Aires para entregársela en Casa de Gobierno. Los vaivenes para seguir la suerte de dicha obra que había desaparecido, terminará con el apretón de manos de Perón cuando su aparición.

Mellone desempeñó su labor escultural en Gregorio de Laferrere y ha dejado en la localidad un valioso legado cultural. Una Gacetilla de prensa del 14 de noviembre de 1973, informa que el Día la Tradición había sido el día elegido para colocar el monumento al "Gaucho" en la Plaza Ejército de los Andes, obra bendecida por Monseñor López May, y apadrinada por la Sra. Delicia Fernández y el Intendente Municipal Francisco Larraza.

El 17 de noviembre de 1985 se entronizó su monumento a "Eva Perón", en la plaza homónima ubicada al lado sur de Gregorio de Laferrere, siendo el Intendente Municipal en ese momento Don Federico Russo y el Delegado Municipal Don Víctor Orshinger. Dicha obra fue bendecida por Monseñor Leonardo López May).

El 13 de octubre de 1992 María Carlota falleció. Pero su obra pervive aún en las plazas de la localidad.

Dos experiencias educativas-culturales: el Museo Politemático y Las Aulas Comunitarias.

Desde noviembre de 1999 se encuentra en funcionamiento el Museo Escolar Politemático "Gregorio de Laferre", iniciativa que tuvo lugar en el marco del Proyecto Educativo Institucional de la EGB Nº92.

"La puesta en marcha del museo implicó un trabajo de rescate del patrimonio y la memoria colectiva de la ciudad en la que intervinieron docentes de la institución y comunidad con la meta de recuperar el pasado"[86].

El Museo tiene una extensión de 60 metros cuadrados y se encuentra dividido en 5 sectores. En él, por participación de la institución escolar y de la comunidad, se encuentran fotos, voces y colección de diarios locales. Un ejemplo de lo mencionado es el archivo que posee con el desaparecido periódico local "Ecos de Laferrere" y la muestra de objetos cotidianos de vecinos de la década de 1950.

El funcionamiento del Museo se sustenta en las experiencias didácticas de docentes de la institución de los diferentes ciclos, quienes diseñan muestras temáticas y se encargan de la recopilación de objetos e información.

[86] BICHER, M.; MEDICA, G.; POLCHONSKY, S.; VARCASIA, M.; VILAS, S. "*Historia Local y el Museo Politemático Gregorio de Laferrere en la EGB Nº92 'Simón Bolívar'*". En: AGOSTINO, H. (Dir.) (2005) p263.

También en la localidad de Gregorio de Laferrere funcionan las Aulas Comunitarias[87] de la Escuela Popular "Yo, si puedo" (Barrio La Juanita) y del Kiosco Juvenil (Barrio San José Obrero). Estas aulas están destinadas a construir espacios solidarios y a su vez promover fortalecer la identidad individual y colectiva dentro del respeto por los derechos humanos.

Algunas de las actividades realizadas en el 2010 consistieron en:

La participación en la presentación del libro "La adolescencia en América Latina ¿Ciudadanía o exclusión? La responsabilidad de los Estados", realizada en la Ciudad de Buenos Aires.

La realización de un encuentro entre los chicos del Aula Comunitaria del barrio Juanita con la murga "Los Arlequines de Momo", de Laferrere. La convivencia permitió conocer la experiencia organizativa de la murga y su contenido artístico popular. Luego de ese taller los chicos escribieron su primera composición musical.

[87] Información y fotos extraídas de: *Boletín Informativo nº2. Aulas comunitarias.* Agosto-Diciembre 2010.

Se organizó un taller en el Aula del Barrio La Juanita, en el marco del Convenio de Cooperación entre la Universidad Nacional de La Matanza y CODESEDH (Comité para la Defensa de la Salud, la Ética Profesional y los Derechos Humanos) en el que participaron docentes y estudiantes de la carrera de Trabajo Social y el Observatorio de Derechos Humanos.

Se Festejó el Día del Niño en la Mutual 24 de Abril, realizando una jornada recreativa que incluyó juegos de kermés, campeonato de bolita y merienda compartida.

Ambas experiencias que señalamos, responden a necesidades educativas y culturales de las comunidades que le dieron origen y que permiten su mantenimiento y crecimiento.

4. d Salud

El partido de la Matanza está dividido sanitariamente en 3 Regiones. Cada Región cuenta con efectores de primer nivel, que son las unidades Sanitarias. Efectores de segundo nivel que son los Centros de salud y un Hospital como Referencia.

Región Sanitaria II

Gregorio de Laferrere pertenece a la Región II y cuenta con las siguientes Unidades Sanitarias, Centros de Salud y Hospital de referencia:

DEPENDENCIA	**DIRECCIÓN**
Hospital Materno Infantil Teresa Luisa Germani	Av. Luro 6561
Unidad de Salud Eva Perón (N° 22)	Federico P. Russo N° 4200, Laferrere
Unidad de Salud Villa Giardino.	Martínez y Recuero
Unidad de Salud Don Juan.	Salvigni e/Tasi y Tarija
Unidad de Salud Laferrere.	Estanislao del Campo 3067, G. de Laferrere.
Unidad de Salud Padre Mario.	Montgolfier 1939, G. de Laferrere.
Unidad de Salud Arcos del Mirador	Soldado Sosa 3071
Unidad de Salud San José Obrero.	Padre Mujica. E Lujan y Lavallol. A 800 mts. Del KM 24.700 de la Av. Juan Manuel de Rosas

Fuente: Secretaría de Salud Pública. Municipio de La Matanza

Queremos señalar que en la actualidad, enfrente del actual edificio del Hospital Materno Infantil Teresa Luisa Germani, se está trabajando para construir una nueva sede hospitalaria, cuya primera etapa incluye Consultorios Externos, Guardia y Diagnóstico por imágenes.

4. e Respuesta social y gubernamental a los problemas de la historia reciente.

Haciendo frente a los vaivenes económicos. En los noventa la restructuración económica llevada adelante por Carlos Menem giró en torno de la privatización de las empresas públicas, la desregulación de los mercados, y la apertura comercial y financiera. El resultado de esto fue la pérdida del modelo nacional-industrial, es decir, el deterioro y la desnacionalización del aparato productivo.

En La Matanza los censos industriales confirman esta situación. Mientras que, en el período anterior el establecimiento de industrias fue activo, en 1985 nos encontramos con 3914 establecimientos censados, tan sólo 123 más que los existentes 11 años antes, y en 1994, el crecimiento es ínfimo: 3929[88].

[88] CALDEZ, Verónica, CHAMORRO, Cintia, CHAPARRO, Julio, "*Industrialización y desindustrialización en La Matanza a través de los Censos Industriales (1930-1995)"*, en: Agostino, Hilda (Dir.). *Actas de las*

Para apreciar la modificación del otrora polo industrial en el Municipio, basta con dirigir una mirada al paisaje urbano. El estado de los edificios donde funcionaban las industrias, "la conversión de algunas de ellas en galpones vacíos, grandes cascarones custodiados u ocupados ilegalmente por nuestros propios 'sin techo'"[89], con carteles de venta, en total abandono…, habla claramente de la política de desindustrialización que sufrió el Municipio[90]. La instalación, funcionamiento, aggiornamiento o desaparición de estas fuentes productivas tuvieron su correlato en la sociedad.

La reestructuración económica provocó que las posiciones seguras, la promoción social y la idea de progreso que habían consolidado y ampliado a la sociedad salarial, dejasen su lugar a la inseguridad y a la inestabilidad.

Principalmente dos pilares, que garantizaban al obrero su inserción en la sociedad, se ven afectados: el salario mínimo y la

Segundas Jornadas de Historia Regional de La Matanza, Buenos Aires, ed. UNLaM, 2008. p192.

[89] AGOSTINO, Hilda Noemí (dir.) y otros, *La imagen como fuente de información para la construcción de una historia del partido de La Matanza*, Código B080, Programa Nacional de Incentivos del Ministerio de Educación, Ciencia y Tecnología, Universidad Nacional de La Matanza, Departamento de Ciencias Económicas, 2003. p255

[90] En la categoría Industrias del Archivo digital de Imágenes Históricas que funciona en la Junta de Estudios Históricos, Geográficos y Estadísticos del Partido de La Matanza (Universidad Nacional de La Matanza) se pueden encontrar numerosos testimonios del impacto de la crisis nacional en la geografía matancera.

mensualización.

Francisco Javier de La Baskonia dice al respecto: "*A partir del '95-'96 ya empezó a andar mal la empresa, entró acarreando, acarreando, cada vez peor, peor, peor, Hasta el desenlace final. Sí, primero empezaron a atrasar el pago, después ya con... directamente no pagó*"[91].

Así la instalación en la precariedad amenazaba constantemente al asalariado con el fantasma del desempleo y con su correlato, el déficit de lugares 'a ocupar'. Un nuevo concepto se instaló en la mentalidad colectiva: 'los inútiles para el mundo'[92]. En La Matanza este imaginario lo hallamos principalmente entre los varones, bordeando los 50 años, y con más de 10 años de antigüedad en su tarea. Obsérvese lo antedicho en tres testimonios correspondientes a distintos operarios de actuales fábricas recuperadas y que pertenecían a ellas cuando todavía estaban bajo patrón:

"Y *yo decía no hay trabajo para los jóvenes, yo ya me consideraba una persona grande, no hay trabajo para los jóvenes, a los viejos nos echan a patadas. Vas a pedir un*

[91] Francisco Javier, socio de la Cooperativa La Baskonia, Gregorio de Laferrere, 1 de noviembre de 2005, entrevistado por Laura Romero. Archivo de la Palabra UNLaM - Código: BAS-01.

[92] Véase al respecto CASTEL, Robert, *Las metamorfosis de la cuestión social. Una crónica del salariado*, Buenos Aires, Paidós, 2006. p416.

trabajo te echan a patadas"[93].

El 'preservar el trabajo' se manifiesta como el deseo latente de los obreros que han sufrido la crisis industrial y la desindustrialización. El sustantivo 'trabajo' aparece unido a otros como 'familia', 'hijos', 'futuro', 'vida' y 'dignidad', y por contraposición a la 'indignidad', a la 'mendicidad', y a la 'destrucción':

"*El que no trabaja no trabaja porque no sabe lo que, o no piensa la necesidad de la familia. Porque si el trabajo no es sólo para nosotros, es para nuestra familia. Es el futuro de nuestros hijos*"[94].

La búsqueda de la preservación del trabajo significaba, para el obrero y el trabajador industrial matancero de finales de siglo XX y principios del siglo XXI, mantenerse incluido en la sociedad. Con el quiebre de las grandes fábricas en La Matanza nos hallamos con un importante número de desocupados, los cuales han ido a engrosar las filas de los excluidos y que, en algunos casos, conformaron el conocido 'movimiento piquetero'. Sin embargo, otros obreros fueron tomando los espacios fabriles y a través de cooperativas llevaron adelante su recuperación. Laferrere no fue ajena a este proceso

[93] Francisco Javier, socio de la Cooperativa La Baskonia, Gregorio de Laferrere, 1 de noviembre de 2005, entrevistado por Laura Romero. Archivo de la Palabra UNLaM - Código: BAS-01.

[94] Ibídem.

desindustrializador como se puede percibir en los testimonios utilizados.

Estudio de caso 1: Cooperativa de Trabajo LB (ex Fundición La Baskonia)

En enero de 2001, los trabajadores de la Fundición La Baskonia, realizaron el primer paro de actividades en busca del pago de salarios atrasados. Durante el transcurso de la protesta el dueño de la empresa se acercó a un grupo de operarios con la promesa de ir a cambiar cheques por efectivo en un banco de la zona para destrabar el conflicto:

"Cuando se fueron. Un día viernes fueron a buscar guita, no volvieron más y ahí nos quedamos acá adentro... 7 meses casi 8 meses, sin sueldo acá adentro. La ayuda venía de la gente de la calle, pedíamos monedas..."[95]

El anhelo de 'permanecer' en el sistema fue el principal móvil que se encontró en las respuestas dadas por los entrevistados a la pregunta sobre las causas que llevaron a la formación de la cooperativa:

"*Nosotros, era una medida de fuerza para poder cobrar, lo*

[95] Omar, socio de la Cooperativa La Baskonia, Gregorio de Laferrere, 1 de noviembre de 2005, entrevistado por Miriam Melo. Archivo de la Palabra UNLaM - Código: BAS-03.

que nos debían...”[96].

“*Nosotros lo que pedíamos era fuente de trabajo*”[97].

Tras meses de lucha, se consiguió la expropiación del inmueble, luego las tierras. Cuando todo estuvo en regla se conformó la cooperativa, inaugurándolo un 23 de julio de 2002.

Reunión de obreros de todo el país en La Baskonia, La Matanza, bajo el nombre de *Movimiento Nacional de Empresas Recuperadas*.

El pertenecer a la cooperativa presentó diferencias para el trabajador, donde asume un nuevo rol:

[96] Francisco, socio de la Cooperativa La Baskonia, Gregorio de Laferrere, 11 de noviembre de 2005, entrevistado por Mariana Siner. Archivo de la Palabra UNLaM - Código: BAS-06.

[97] Marcelo, socio de la Cooperativa La Baskonia, Gregorio de Laferrere, 14 de noviembre de 2005, entrevistado por Laura Romero. Archivo de la Palabra UNLaM - Código: BAS-09.

"*Y... no, no es lo mismo porque hoy día no tenemos esa presión que teníamos antes, Antes teníamos varios ojos en la espalda que te mataban. No podía, hoy día no tenés esa presión. Hoy día sí tenés una obligación que cumplir, cumplir para que esto pueda seguir funcionando. Hay que tener una conducta, también. No, no porque no tengas esa presión vas a hacer un libertinaje, no. Acá hay una... como decir, que tener una conducta, cumplir como se debe para seguir adelante. La presión no existe, pero... digamos la presión patronal como había antes, Si hay una presión... digamos personal entre nosotros ¿Se entiende? Nosotros mismos tenemos una obligación de decir cumplir con esto, porque sino esto no va*"[98].

Con la formación de la cooperativa el obrero debió entonces modificar la forma de asumir el trabajo diario, ya no velaba sólo por el suyo sino por el de sus compañeros:

"*Claro, yo si yo me tiro a chanta me perjudico yo y los perjudico también a los compañeros, acá en la cooperativa eso es lo que tiene que nadie se puede tirar a chanta, acá tenés que laburar… (…) No está el patrón que igual te pagaba la quincena porque es muy distinto en eso, en eso el compañero por ahí se siente mal porque acá tenés que laburar, no te queda*

[98] Francisco Javier, socio de la Cooperativa La Baskonia, Gregorio de Laferrere, 1 de noviembre de 2005, entrevistado por Laura Romero. Archivo de la Palabra UNLaM - Código: BAS-01.

otra porque si no laburas no producís, no cobras tampoco, acá todos vivimos de… de esto ahora…"[99].

En este nuevo rol, el obrero cooperativista tiene posibilidad de ser escuchado en las Asambleas:

"*Bueno todo se rige acá por una asamblea. Una vez formada la cooperativa, la asamblea decide. Todo, todo se rige por asamblea. Hay cositas chicas que si por ejemplo: vamos a comprar algo de poco costo no se hace ninguna asamblea, ahora si es algo más grande, como una compu, se llama a asamblea. Es una forma de expresarse ahí y que se haga valer la asamblea, que se respete. (…) Como se presenten, pueden ser espontáneas. Pero ahora si es una asamblea ordinaria se hace con tiempo, pero si hay algo así medio urgente, pumba, se hace una asamblea, ya nos juntamos y está la asamblea*" [100].

El proceso de conformar la cooperativa fue entonces un proceso de aprendizaje para los obreros de La Baskonia, pero el sacrificio valió la pena como lo demuestra el testimonio de Francisco Javier:

"*Yo desde el principio, como te dije anteriormente no sabía*

[99] Rubén, socio de la Cooperativa La Baskonia, Gregorio de Laferrere, octubre de 2005, entrevistado por Miriam Melo. Archivo de la Palabra UNLaM - Código: BAS-11.

[100] José Mateo, socio de la Cooperativa La Baskonia, Gregorio de Laferrere, 1 de noviembre de 2005, entrevistado por Miriam Melo. Archivo de la Palabra UNLaM - Código: BAS-02.

lo que era cooperativa, eh... o sea que mi idea no corría, por mi cabeza no pasaba esa idea, porque no sabía lo que era una cooperativa y... hasta que después empecé a asesorarme con algunos compañeros que ya habían algunos tenido reuniones con otras cooperativas y bueno, ahí se fue haciendo y ... no, no muy convencido, pero tuve que aceptar porque otra no me quedaba, o aceptaba o (se ríe) era uno más que me quedaba en la calle. Gracias a la cooperativa puedo estar, seguir manteniendo la fuente de trabajo y... mantener mi oficio"[101].

La Baskonia se encuentra referenciada en el Movimiento Nacional de Fábricas Recuperadas por los Trabajadores, y la mención de su constitución como cooperativa desde los testimonios de los protagonistas es sólo un ejemplo de cómo un espacio productivo de Laferrere que podría haberse abandonado fue levantado, sostenido y puesto en marcha por sus trabajadores amenazados por el desempleo.

Estudio de caso 2: Desocupados y las Cooperativas de Trabajo.

La desindustrialización del Partido de La Matanza y la crisis de 2001, dejó como resultado un alto número de desocupados como mencionamos anteriormente. En Gregorio de Laferrere, al igual que en el resto de La Matanza, se conformaron en los últimos años Cooperativas de Trabajo, de vivienda, de red

[101] Francisco Javier, socio de la Cooperativa La Baskonia, Gregorio de Laferrere, 1 de noviembre de 2005, entrevistado por Laura Romero. Archivo de la Palabra UNLaM - Código: BAS-01.

cloacal y de veredas entre otras, como el proceso social, productivo y participativo que permite la reinserción laboral. Al mismo tiempo que brinda oportunidades a los jóvenes que nunca tuvieron un trabajo formal.

Por ejemplo el Plan veredas comenzó a ponerse en marcha en el 2006 y en Gregorio de Laferrere ya lleva construida, según datos brindados por la Secretaría de Obras Públicas del Municipio, 44.706 de metros lineales de veredas.

A continuación como estudio de caso tomaremos el ejemplo del Plan Agua + Trabajo, y su consecución por las cooperativas del Barrio María Elena, para ello recurriremos a testimonios de sus integrantes.

Plan Agua + Trabajo.

El Plan Agua + Trabajo tiene como objetivo la extensión de la red de agua potable en el área del Conurbano Bonaerense. Su realización requiere la colaboración y acción complementaria del gobierno de la Nación, el Gobierno de la Provincia de Buenos Aires, las Municipales y la participación de las cooperativas de trabajo creadas a tal efecto.

En La Matanza sólo Ramos Mejía, Aldo Bonzi, Tapiales, San Justo y La Tablada gozaban del servicio de abastecimiento de agua potable de la red, el resto de las localidades carecían parcialmente de ese servicio. Gregorio de Laferrere pertenece a

la *región de salud II*[102] junto con Isidro Casanova y Rafael Castillo, y en el momento de ponerse en acción la iniciativa 307.678 habitantes no contaban con agua potable. Esta carencia tenía su correlato en una alta tasa de incidencia en la población de enfermedades de transmisión hídrica como la Hepatitis A y la diarrea, como se puede observar en el cuadro que se incluye a continuación.

Tasa de Incidencia de enfermedades de transmisión hídrica

Tasa de incidencia (2003)	Media de La Matanza (casos/100000 hab.)	Región de Salud II (casos/100000 hab.)
Hepatitis A	124	134
Diarrea (menores de 5 años)	514	727
Diarrea (mayores de 5 años)	422	596

El Plan Agua + Trabajo conlleva un doble objetivo: revertir la situación sanitaria de las regiones I y II, y de sus habitantes, y generar un modelo de participación e inclusión mediante el trabajo de hombres y mujeres desempleado.

[102] Región I: Virrey del Pino, González Catán. 180.401 habitantes sin agua potable.
Región III: Resto de distritos. 635.289 con agua potable.

Esta experiencia desde su inicio y en las distintas etapas de trabajo, conllevó la participación de desocupados de la localidad de Gregorio de Laferrere. En una entrevista realizada en septiembre de 2006, por Marina Daniela Lovey, en su oficina ubicada en la localidad, el Coordinador Nacional de la Mesa de Desocupados de la Corriente Clasista Combativa, Juan Carlos Alderete, narraba los momentos primigenios:

"*El presidente Kirchner, se ha… él mismo apenas asumió, nos ha invitado a visitar a la casa rosada, la primera entrevista fue al mes que él asumió como presidente, en la cual le… a partir de ese momento nosotros le veníamos planteando de que nosotros teníamos problema graves de salud, no sólo en La Matanza sino en distintas provincias, en el Conurbano, con el grado de contaminación que tenía e iba teniendo las napas freáticas donde nosotros extraemos el agua potable, el agua para tomar, ¿no?. Por lo tanto eso ha sido el principal reclamo que le hemos hecho al presidente desde que apenas asumió, no han sido los planes el principal reclamo. Es decir nosotros en búsqueda de esto, del trabajo genuino donde tendrían que estar integradas las mujeres con los mayores, con jóvenes, estas cooperativas… Así arrancó esta propuesta con el Estado; en una visita que ha hecho el presidente acá, justamente en la escuela, este, en dónde él dijo: -Bueno a partir de ahora me comprometo que en tres meses tienen que comenzar a trabajar en las redes de agua potable y bueno nosotros le hemos llevado algunos proyectos que ya veníamos trabajando, de qué forma se tendría que extraer el agua del acuífero y qué grado tendría que*

tener de control, ¿no?, es decir para que realmente el agua sea potable. Así arrancó este tema de la red de agua, así arrancó y así se han hecho los convenios que se han hecho, bueno hoy por suerte hay 180 mil familias que ya tienen el agua potable"[103].

Lanzamiento del Programa Agua + Trabajo.

El Plan Agua + Trabajo implica que los interesados participen de una serie de etapas:

1. La constitución de las cooperativas.
2. Comienzo de los programas de formación.
3. Comienzo de las obra, contratación y puesta en marcha.

[103] Juan Carlos Alderete, Coordinador Nacional de la Mesa de Desocupados de la Corriente Clasista y Combativa, Gregorio de Laferrere, 25 de septiembre de 2006, entrevistado por Marina Daniela Lovey. Archivo de la Palabra UNLaM - Código: CCC-01.

4. Finalización de las obras.

Los testimonios de miembros de cooperativas del Barrio María Elena sirven de ejemplo de cómo se fueron efectuando las distintas etapas:

1. La constitución de las cooperativas.

Indica la reunión de 16 vecinos del barrio en el que se iba a aplicar el proyecto. El testimonio de Ramón Jorge Cardozo, miembro de la organización de desocupados de la Corriente Clasista Combativa, y parte integrante de una cooperativa del barrio María Elena así lo corrobora:

"*Conformar una cooperativa, era un grupo de 16 compañeros para, o sea por el estatuto y el reglamento que decía: para formar la cooperativa tenían que ser 16 compañeros*"[104].

En el Barrio se constituyeron en principio 4 cooperativas diferenciadas por el nombre:

"*E: -¿Cuántas cooperativas se conformaron en el barrio al que pertenece? R: -Eh, 4 en el barrio María Elena 4.*

E: -¿Cómo se diferenciaban entre las cooperativas?. R: -Por

[104] Ramón Jorge Cardozo, miembro de la Cooperativa "Unión Popular" del Barrio María Elena, Gregorio de Laferrere, 24 de octubre de 2006, entrevista realizada por Marina Daniela Lovey. Archivo de la Palabra UNLaM - Código: CCC-04.

los nombres que le…, le ponía cada cooperativa.

E: -¿El nombre de su cooperativa?. R: -La unión popular"[105]

2. Comienzo de los programas de formación.

La formación se llevó a cabo en talleres específicos para ello. La semana de formación creó vínculos solidarios, aunque la práctica conllevo el verdadero aprendizaje:

"*Muy poco… la capacitación en la cual la hice, eh, fue de una semana (...) Este, pero bueno, eh, nos dieron una capacitación de una semana donde más o menos nos enseñaron cuánto era el metro lineal, cuánto era de profundidad, eh, qué era lo que el tipo de las conexiones que teníamos que hacer, eh, eh, las pruebas hidráulica, este, bueno cositas así, que bueno más o menos fuimos aprendiendo en la práctica*"[106].

3. Comienzo de las obras.

Fue un momento clave puesto que el personal tuvo que familiarizarse con la experiencia, Ramón narra así los comienzos:

[105] Ibídem.

[106] Sara Benítez, miembro de la Cooperativa "7 de Mayo" del Barrio María Elena, Gregorio de Laferrere, 24 de octubre de 2006, entrevista realizada por Marina Daniela Lovey. Archivo de la Palabra UNLaM - Código: CCC-03

"*E: -Una vez integrada la cooperativa ¿cuáles fueron los primeros pasos a seguir una vez que ya estaba el grupo formado?. R: -Bueno, eh, buscar la localización, o sea el local para poder bajar materiales, herramientas y, y la zona donde se iba a trabajar*"[107].

Sara comenta cuáles eran los primeros pasos y lo que significa la designación del lugar donde trabajar:

"*Bueno, los primeros pasos, este, conversar con los compañeros, decir, bueno vamos a empezar esto, vamos a tratar de que las cosas salga bien, más con el compañerismo ¿no? y bueno los primeros pasos, ¿qué te puedo decir? primero tenías que, eh, medir el terreno, ver cómo, cómo, cómo era la profundidad, eh, eh, no sé, no, no ,no te puedo explicar mucho como, como es el comienzo de… tenés que estar en el momento, ahí, este, para saber, eh, cómo se hace. (…)* "[108].

Las cooperativas trabajaban en su mismo barrio:

"E: -¿Cómo era, se dividían en módulos por cooperativas, por región? O: -Por módulos, módulos de alrededor de 22

[107] Ramón Jorge Cardozo, miembro de la Cooperativa "Unión Popular" del Barrio María Elena, Gregorio de Laferrere, 24 de octubre de 2006, entrevista realizada por Marina Daniela Lovey. Archivo de la Palabra UNLaM - Código: CCC-04.

[108] Sara Benítez, miembro de la Cooperativa "7 de Mayo" del Barrio María Elena, Gregorio de Laferrere, 24 de octubre de 2006, entrevista realizada por Marina Daniela Lovey. Archivo de la Palabra UNLaM - Código: CCC-03.

manzanas, eh, cada cooperativa tiene 16 integrantes, este, cada módulo determinado tiene su planito, alrededor de 4.500, 5.000 metros por módulo"[109].

Esta pertenencia refleja en las entrevistas el elemento emotivo por participar en la mejora del lugar donde viven:

"Nosotros como 7 de mayo empezamos en 26 manzanas del barrio María Elena, en la cual es mi barrio y estoy orgullosa de pertenecer, y donde para mí fue lo más lindo, decir, vamos a hacer el agua potable justamente en el lugar donde vivimos ¿no?"[110].

"*El proyecto, que tengan agua potable todos los compañeros, esa es la idea, por que, eso que somos todos compañeros del barrio, que no era un integrante de cooperativas, sino era un beneficiario del agua potable"*[111].

[109] Osvaldo Badano, miembro de la Cooperativa "7 de Mayo" del Barrio María Elena, Gregorio de Laferrere, 24 de octubre de 2006, entrevista realizada por Marina Daniela Lovey. Archivo de la Palabra UNLaM - Código: CCC-02.

[110] Sara Benítez, miembro de la Cooperativa "7 de Mayo" del Barrio María Elena, Gregorio de Laferrere, 24 de octubre de 2006, entrevista realizada por Marina Daniela Lovey. Archivo de la Palabra UNLaM - Código: CCC-03.

[111] Osvaldo Badano, miembro de la Cooperativa "7 de Mayo" del Barrio María Elena, Gregorio de Laferrere, 24 de octubre de 2006, entrevista realizada por Marina Daniela Lovey. Archivo de la Palabra UNLaM - Código: CCC-02.

4. Finalización de las obras.

La contratación de los cooperativistas para las obras es por un lapso de tiempo determinado:

"*El plazo, eh, bueno de las cooperativas, un promedio de 6 meses al principio, para eh, por cooperativa, pero después se atrasaron las obras, por el tema de que, eh, los pozos, eh, primarios y secundarios, se atrasaban. Hubo obras que se fueron atrasando un poco, pero ahora hay varios barrios de la zona que tienen ya agua potable*" [112].

Como resultado del plan los socios de las cooperativas mejoraron su nivel y calidad de vida, y los logros motivaron la continuación de las obras en otros sectores del barrio.

La experiencia narrada por los cooperativistas del María Elena es similar a la que vivieron en otros barrios de Gregorio de Laferrere:

"*Hasta el momento tenemos por censo hecho (año 2006), son más de 2000 familias que ya tienen uso del agua.*

E: -¿En qué barrios? R: -Y bueno tenemos casi todo alrededor: Villa Unión, María Elena, La Juanita, Villa Scasso, eh, infinidad de barrios ¿verdad? En total hay 2000 que ya

[112] Ibídem

están"[113].

4. f La cuestión de la seguridad y las medidas preventivas.

Gregorio de Laferrere pertenece al centro de La Matanza una de las "*regiones más conflictivas y violentas del conurbano*" en palabras del Ministerio de Seguridad de la Provincia de Buenos Aires, donde "*predomina la sustracción de automotores, los delitos de sangre y contra la honestidad*"[114].

En febrero de 2005 se decidió por Resolución Nº65 la creación de la Policía Distrital, y debido a que en el Partido de La Matanza se pueden advertir zonas bien diferenciadas en relación a la problemática delictual, se decidió la creación de cinco zonas. La localidad de Gregorio de Laferrere quedó incluida en la Distrital Este, delimitada jurisdiccionalmente por la Av. Juan Manuel de Rosas (Ruta Nacional Nº3), Gral. Rojo (Ruta 21), Calderón de la Barca, el río Matanza, R.O. del Uruguay (Ruta 4), Crovara y Cristianía hasta la Av. Juan Manuel de Rosas (Ruta Nacional Nº3).

[113] Ramón Jorge Cardozo, miembro de la Cooperativa "Unión Popular" del Barrio María Elena, Gregorio de Laferrere, 24 de octubre de 2006, entrevista realizada por Marina Daniela Lovey. Archivo de la Palabra UNLaM - Código: CCC-04.

[114] MINISTERIO DE SEGURIDAD DE LA PROVINCIA DE BUENOS AIRES. *Boletín Informativo Nº14.* La Plata; martes 15 de febrero de 2005. Resolución Nº65, Creando Policías de Distrito Municipio Jurisdiccional de La Matanza.

Incluye a la Comisaría La Matanza 4º Gregorio de Laferrere que pasó a ser la Comisaría 1º, y a la Comisaría La Matanza 18º Altos de Laferrere que pasó a ser la 2º. En el plano que se incluye se puede observar la jurisdicción de las comisarías 1º y 2º, que por la resolución ministerial señalada debían contar con 137 efectivos.

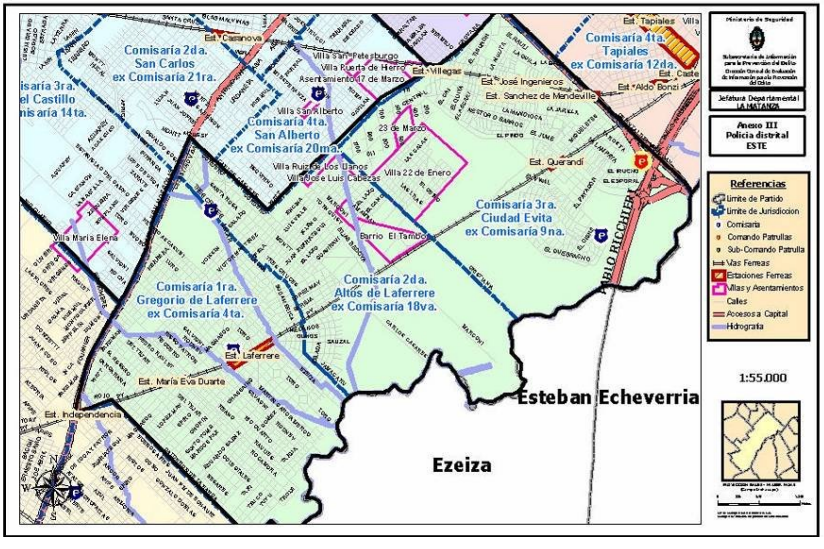

Frente a esta decisión gubernamental de responder a la problemática delictual, los vecinos de la localidad también recurren a medidas asociativas para prevenir situaciones de delito. Es así que desde 1998 funciona en el Foro de Seguridad de Laferrere entidad de carácter abierto que tiene como función la de discutir y resolver problemáticas vecinales: "*Aquí*

cualquier vecino puede acercar cualquier inquietud o duda que surja a partir del tema de la inseguridad"[115].

En una entrevista que el presidente del Foro Vecinal Alejandro Capobianco dio a la periodista Patricia Davila del NCO, expresó los proyectos que se llevarán adelante para mejorar las políticas de seguridad y expuso las medidas que toman frente al problema de la drogadependencia:

"*Se está formando un proyecto de ley, asesorados por letrados de la zona, que consiste como tarea principal el juzgar el delito y no las circunstancias personales de los malvivientes, para que sean penados lo más rápido posible y que no vuelvan a reincidir. (...) En lo que respecta al tema drogadicción, se logró trabajar a la par del servicio local que ayuda a todos los adictos a poder recuperarse, también se reinsertó a varios menores que fueron sacados de las calles donde habitaban y consumían frecuentemente, esto tampoco no se podría haber llevado a cabo si no fuera por la ayuda del estado y de los comerciantes de la zona*"[116].

Un verdadero logro de esta entidad descansa, según Capobianco, en la implementación de la policía municipal, que recorre las calles de la zona oeste realizando trabajos de prevención de ilícitos.

[115] DAVILA, Patricia. "*El foro de seguridad de Laferrere retomará hoy sus actividades*". En: NCO. 28 de febrero de 2011.
[116] Ibídem

Otra institución preventiva del delito y sanitaria de fuerte presencia en Laferrere, especialmente en el Barrio San José Obrero, es la Asociación Civil Grupo Filantrópico Juvenilis, conocida como Kiosco Juvenil.

El Kiosco Juvenil comenzó sus actividades en 1994 por iniciativa de un enfermero de la Sala de Salud del Barrio, Darío, quien la define en entrevista a la Lic. Digna Gavilán Enciso como "*una iniciativa mía que la socialicé*"[117].

En los inicios Darío comenzó proyectando y convocó a una reunión de bandas:

"*Empecé primero diseñando el proyecto y viendo la forma de articular, la forma de articular era viniendo acá de noche, entonces empecé acá al barrio.*

E: -¿Por qué este barrio? D: -Porque acá estaba trabajando, en el año 88 empecé a trabajar acá, y bueno conocía, vine a la noche pensando que todos me conocían, de la sala de salud, y… ¡nadie me conocía! Es más traje más temores que otra historia, los chicos cuando me acercaba me preguntaban, éste es policía, es de una religión, es un detective que anda buscando a alguien, ¿para qué viene acá?, otro me dijo: ¿Quién te paga? No entendían que esto era una decisión personal, que era un motivo

[117] Darío, fundador de la ONG Kiosco Juvenil, Barrio San José Obrero - Gregorio de Laferrere, 18 de octubre de 2006, entrevista realizada por Digna Gavilán Enciso. Archivo de la Palabra UNLaM - Código: KJU-01.

personal mío, así fue que se hizo la primera asamblea, entregar a los chicos las invitaciones que decían… Señores "Petaca", tenemos el agrado de convocarlos a la 1º reunión de bandas" [118].

Así el 2 de diciembre de 1994 se realiza la primera asamblea de bandas del Barrio de San José Obrero debajo de un eucalipto, en la que estuvieron presente: los callejeros, los pibes, los petaca, los caños, los de la manzana 11, los de hermética, la banda de Chavo. En dicha reunión se establecieron las normas de permanencia:

"*A partir de ahí, vinieron a la asamblea, se definieron cuales eran los lineamientos que íbamos a tener en la primero: respeto al diferente; segundo: no consumir mientras estábamos reunidos; tercero: no ingresar objetos robados. Con esas tres reglas básicas empezamos a trabajar*" [119].

El trabajo de Darío y los colaboradores se basó en que "*el chico existe en función de la potencialidad que tiene y no del daño que presenta, desde ahí que nosotros tomamos la idea de generar ofertas para la comunidad, de ahí para ver que hacemos, reducir el tiempo, que el pibe está en la calle, generar acciones positivas para poder construir una idea de persona en la sociedad, con acciones positivas, hoy la gente no se proyecta,*

[118] Ibídem.
[119] Ibídem.

cuesta mucho poder construir. Una idea donde la muerte y la vida van todo el tiempo juntas"[120].

En la actualidad el Kiosco Juvenil funciona en un edificio pero el trabajo comenzó en un espacio verde:

"*Primero nos reuníamos en el eucalipto, que esta ahí en la plaza y ahí pasamos a la unidad sanitaria que estaba a la vuelta del galpón, después de ahí... pasamos a una oficinita que estaba ahí que era un depósito del galpón, pasamos ahí, después de ahí volvimos a pasar al tinglado que esta acá. Del tinglado pasamos a una pieza 4x4, y de allá nos mudamos para acá. Fue largo el paso*"[121].

"*Nos mudamos a éste edificio en el 2002… el espacio que teníamos antes también era lindo, justo se dio esto y bueno…*"[122].

[120] Ibídem.

[121] Víctor Adrián, ex integrante, profesor de fútbol, tallerista de la ONG Kiosco Juvenil, Barrio San José Obrero - Gregorio de Laferrere, septiembre de 2006, entrevista realizada por Mónica Lescano, Digna Gavilán Enciso. Archivo de la Palabra UNLaM - Código: KJU-06.

[122] Carmen, Tesorera y cocinera de la ONG Kiosco Juvenil, Barrio San José Obrero - Gregorio de Laferrere, 19 de septiembre de 2006, entrevista realizada por Digna Gavilán Enciso. Archivo de la Palabra UNLaM - Código: KJU-02.

Inicialmente las actividades se iniciaron con varones, las mujeres se incorporaron dos años después. En la actualidad el número de participantes creció:

"*De 700 que somos, los pibes que vienen a los talleres y cumplen son alrededor de 400 y pico, hay 22 talleres, 20 por cada taller, ahí tenés la cuenta, y después tenés en total unos 200 pibes que son satélite, ellos se acercan en función de la demanda específica, por ejemplo ingresar a la escuela secundaria*" [123].

El trabajo dentro de la ONG se enmarca dentro de un abordaje primordial-alternativo -inespecífico preventivo enmarcado desde los preceptos de la reducción del daño y el coaching ontológico: "*En determinado momento lo que hicimos nosotros fue ver como llevar al pibe a otro lugar, y no desde el lugar de la prohibición, o enmascarados en reglas: -Vos tenés que ser así, de vos se espera esto. No, ahí no hay respeto por el pibe, ni por el desarrollo de la persona.*

Lo que hacemos es ver que parte potencial tiene el pibe para acompañarlo, desde ahí generamos las acciones; te gusta la guitarra, nosotros te proveemos la guitarra, querés computación, te traemos al profesor y la computadora; querés ir a la universidad te acompañamos con eso, estás con ganas de

[123] Darío, fundador de la ONG Kiosco Juvenil, Barrio San José Obrero - Gregorio de Laferrere, 18 de octubre de 2006, entrevista realizada por Digna Gavilán Enciso. Archivo de la Palabra UNLaM - Código: KJU-01.

rascarte las bolas a dos manos, genial, podemos mirar videos, podemos escuchar música, podemos boludear, podemos hablar de la redondez de la batata, del resultado de los partidos, cuál fue el mejor gol de fútbol de primera, o ver qué mina está fuerte hoy, eso da lugar al encuentro, para la palabra, para compartir mate, para charlar, para generar otras instancias, no siempre desde el marco formal de: vos te sentás, vos escuchás y yo soy el que hablo, y no se escucha al otro, ni que hace si se lo desconoce" [124].

Actualmente el Kiosco Juvenil cuenta con numerosos talleres y actividades: Coaching Ontológico con adolescentes, Basquet, Taller de música, Voley, Gimnasia y fútbol, Taller de resolución de conflictos en forma no violenta, Comedor de fin de semana, Taller de pintura y artes gráficas; Centro Murga "El Tinglado", Taller de Peluquería, Taller de Cosmetología, Rincón de arte, Taller de artesanías; Taller de inglés, Taller de computación, Taller "La Junta", entre otros…

Los operadores trabajan en función de las necesidades de la comunidad y en tiempo de receso realizan la callejeada:

"*Y porque es digamos... Nosotros laburamos por lo que es la necesidad del pibe, la demanda del chico. Y acá surge, por ejemplo, ahora el 2 de diciembre se cierran los talleres. Todos los talleres del kiosco se cierran, hasta principios de marzo. En ese... de que se cierran, y nosotros nos estamos reincorporarnos*

[124] Ibídem.

acá al kiosco. El kiosco nunca se cierra, siempre esta abierto por el tema del comedor... Digamos en esa etapa, que nosotros descansamos y evaluamos, y vemos cuál va a ser la demanda de la próxima... Antes de que empiece marzo, nosotros salimos a hacer callejeada, es lo mismo que hizo Darío en su tiempo, pero ahora con todo un equipo armado. (...) Eso es ir a donde están los pibes... lo mismo que hizo Darío en su tiempo, es hacer, digamos acercarnos a las bandas y hacerles la invitación, que hay un espacio, así para compartir, para venir a hacer deportes o venir a aprender que ellos quieran saber. A todo eso cuando hacemos nosotros la callejeada ahí evaluamos que taller se pone, que taller no se pone. Eso es lo que hacemos. Salimos digamos, todos los operadores, algunos asistentes sociales, que tenemos acá, psicólogos, salimos todos, caminamos por todos los barrios. Y hacemos la propuesta..."[125].

La evaluación que sus integrantes hacen de la institución es positiva a pesar de los sinsabores que debieron enfrentar a lo largo de la vida de la entidad:

"*Pero bueno...trabajamos con 400 jóvenes, tampoco quiero caer en la mentira, ni en la banalidad de decir: -Bueno, nos va bárbaro... Con muchos jóvenes obtenemos muy buenos resultados que son los deseados. Los deseados son que puedan*

[125] Víctor Adrián, ex integrante, profesor de fútbol, tallerista de la ONG Kiosco Juvenil, Barrio San José Obrero - Gregorio de Laferrere, septiembre de 2006, entrevista realizada por Mónica Lescano, Digna Gavilán Enciso. Archivo de la Palabra UNLaM - Código: KJU-06

estudiar, que puedan ser atendidos si tienen un problema de salud, eh..., que puedan ir despegando la parte de horas, del tema de la drogadependencia. Este año [2006] incorporamos 17, una banda de 17 jóvenes muy intoxicados de un barrio eh... central... muy, muy marginal, la banda es muy marginal y hoy los tenemos participando, prácticamente, en varios talleres a todos. Eh... se nos hace difícil, muy difícil es el tema de escolarizados, porque hay chicos de 13 años que no han cursaron en 2 año de la primaria"[126].

Víctor, ex integrante de la institución y hoy operador, también refuerza esta idea en su testimonio, la tristeza reside en la perdida de los chicos que no se adaptaron al Kiosco y que cayeron presos o que fueron muertos, sin embargo las posibilidades que brinda la existencia del Kiosco en la comunidad siempre permite observar su historia y su incidencia en el barrio como positiva: "*Yo creo que son los 12 años [en el momento de la entrevista] el mejor momento. Porque desde que iniciamos ahora vos ves los eucaliptos ahí en la plaza y desde ahí fue todo crecimiento, todo logro para el kiosco. Yo creo eso, los mejores momentos son los 12 años, a mi criterio ¿no?*"[127].

[126] Ernesto, vicepresidente de la ONG Kiosco Juvenil, Barrio San José Obrero - Gregorio de Laferrere, septiembre de 2006, entrevista realizada por Mónica Lescano. Archivo de la Palabra UNLaM - Código: KJU-07.

[127] Víctor Adrián, ex integrante, profesor de fútbol, tallerista de la ONG Kiosco Juvenil, Barrio San José Obrero - Gregorio de Laferrere, septiembre de 2006, entrevista realizada por Mónica Lescano, Digna Gavilán Enciso. Archivo de la Palabra UNLaM - Código: KJU-06.

A modo de conclusión

Hemos recorrido nada menos que un siglo en la vida de una localidad de este distrito del que también formamos parte.

Esto determina que, una vez más, que no podemos ser totalmente objetivos, porque lo que pasa, nos pasa y le sucede a aquellos que amamos y que constituyen nuestra familia.

Al remontarnos a aquel Laferrere lejano pretendimos encontrar los cimientos del hoy, pero en realidad muy poco hay de esto en aquel emprendimiento inmobiliario que tres hombres del elite argentina impulsaron y que produjeron los “chalets” que aún hoy perduran, disimulados entre los árboles o los edificios que la evolución vivida permitió instalarse en los mismos lugares, que otrora fueron sus jardines inmensos. Aquellos destinados a dar “buen aire” a quienes venían sobre todo de Buenos Aires, en busca de descanso o quizá tratando de no enfermarse, porque ya hemos visto que no era aquella ciudad un lugar saludable y que muchos, como la propia familia de Laferrere ya habían, por supuesto porque podían hacerlo, buscado la alternativa de tener casa en medio de estos aires rurales, para traer a alguno de sus miembros algo delicado de sus bronquios a restablecerse.

Hemos mencionado que la elite de aquella época y de las anteriores conocían muy bien nuestras tierras porque tenían en ellas propiedades que le rendían buenos beneficios o les

proporcionaban la paz y el sosiego que no hallaban en la ciudad capital o simplemente porque les daban “status”.

Se ha visto también a través varias investigaciones realizadas como el trazado del tren fue ajustado para pasar cerca de ciertas tierras, mediante algunos arreglos y esto definió algunas estaciones, apertura de calles etc. en La Matanza. En definitiva, muchas veces eran los mismos o sus socios, parientes o amigos, los que compraban y vendían tierras y estaban en los directorios de las empresas ferroviarias.

Pero sobre todo, nos maravilla como se ha persistido en mantener la misma nomenclatura utilizada por la oligarquía argentina en los lugares, inclusive con idea de que prestigia, en algunos casos, aunque creemos que igualmente estos nombres se han resignificado y hoy los vecinos se los han apropiado.

Queda claro que nada tiene que ver el Laferrere actual con la propuesta de sus fundadores aunque todo lleva a vincular el presente con la “segunda fundación”, porque es allí donde llegan los que vienen a quedarse, a construir, a formar su hogar y los que se esforzaron por lograr todo lo necesario para que esta comunidad exista y viva dignamente.

Nuestro país y nuestro distrito no han tenido un devenir histórico fácil. Los vaivenes políticos, los proyectos económicos aplicados, donde la avaricia y la deshonestidad de algunos nos pusieron en peligro a todos, pero sobre todo la violencia de todo tipo que hemos sufrido, no fue gratuita, se ha padecido y se ha

pagado con la pérdida de la cultura del trabajo y de la solidaridad, esa misma que añoran y reivindican los antiguos vecinos.

Sabemos que al hablar de Gregorio de Laferrere hablamos de miles de personas que constituyen fundamentalmente, familias de trabajadores. argentinos, que sueñan con tener su casa y compartirla con su gente querida, a partir de un trabajo digno, porque ese es el "sueño argentino" que supimos construir entre todos y que debemos recuperar hoy, cuando se encienden luces esperanzadoras, que se volvieron obras en una Matanza postergada, por años y años.

Sabemos que falta muchísimo por conseguir pero si defendemos la democracia, volvemos a participar tal como los hicieron todos aquellos que pusieron el hombro para que Laferrere avanzara, y sobre todo nos dedicamos a educar y guiar a los niños y los jóvenes que son nuestra esperanza de futuro, podemos entrar en el camino hacia los doscientos años con una gran satisfacción y seguridad, porque estamos en nuestro lugar, dispuestos a engrandecerlo porque entendemos, al fin, que nos pertenece.

Otoño de 2011-

Año del centenario del querido
"pueblo" de Laferrere

Bibliografía y Fuentes

Bibliografía

AGOSTINO, Hilda Noemí (2007) *Los inmigrantes que eligieron vivir en La Matanza.,* Buenos Aires, Editorial CLM.

---------- (2006) *El sesquicentenario de la Ciudad de San Justo Ciudad Cabecera del Partido de La Matanza. 1856-2006*, Buenos Aires, Editorial CLM.

---------- (Dir) (2005) *Actas de las Primeras Jornadas de Historia Regional de La Matanza*. San Justo; Universidad Nacional de La Matanza.

---------- (Dir) (2008) *Actas de las Segundas Jornadas de Historia Regional de La Matanza*. San Justo; Universidad Nacional de La Matanza.

AGOSTINO, Hilda; POMÉS, Raúl *(2010) "Historia Política, Económica y Social del Partido de la Matanza: Desde la prehistoria a 2001*". CLM Editores, Ramos Mejía.

ÁLVAREZ, Marta Esther y alumnos de 6º grado de la Escuela Cristo Rey. (2001) *Un sueño hecho realidad,* Laferrere.

AULAS COMUNITARIAS. *Boletín Informativo nº2.* Agosto-Diciembre 2010.

BIROCCO, Carlos María ((2009) "*Del Morón Rural al Morón Urbano*" Vecindad, poder y surgimiento del Estado Municipal entre 1770 y 1895, Bs. As. Edición del Autor.

CATTARUZZA, Alejandro. *Crisis económica, avance del estado e incertidumbre política* (1930-1043) Colección Nueva Historia Argentina. Tomo VII, Sudamericana, Buenos Aires.

COSTA, Julio A. (sin fecha) *Hojas de mi diario. Daguerrotipos*, Buenos Aires, Cabaut & Cia.

CUTOLO, Vicente Osvaldo (1969*) Nuevo Diccionario Biográfico Argentino* (1770 – 1930). Tomo II, C-E, Editorial Elche, Buenos Aires.

DAVILA, Patricia. "*El foro de seguridad de Laferrere retomará hoy sus actividades*". En: NCO. 28 de febrero de 2011.

DIRECCIÓN DE DERECHOS HUMANOS. Municipalidad de La Matanza. (2011) Folleto realizado por el 24 de marzo de 2011. Día Nacional de la Memoria.

JORRAT, Raúl y colaboradores (1992) *Después de Germani.* Buenos Aires. Editorial Paidós.

MINISTERIO DE SEGURIDAD DE LA PROVINCIA DE BUENOS AIRES. *Boletín Informativo Nº14.* La Plata; martes 15 de febrero de 2005. Resolución Nº65, Creando Policías de Distrito Municipio Jurisdiccional de La Matanza.

MONCAUT, Carlos A. (1778) *Pampas y estancias,* nuevas evocaciones de la vida bonaerense. Bs .As. El Aljibe.

PETRINA, Alberto, *La ciudad justicialista* en www.daniel santoro.com.ar. Consulta realizada en marzo de 2011.

SÁENZ QUESADA, María (1991) Los Estancieros, Bs. As. Editorial Sudamericana

VITURRO, Alejandra; POMÉS, Raúl. (2008) "*El Partido de La Matanza en la Época de Rosas",* CLM editores, Ramos Mejía.

ZUFIAURRE, José Marcelino. (2002) *Gregorio de Laferrere. Su Historia y su gente*. Laferrere.

Fuentes

ARCHIVO DE LA PALABRA. Junta de Estudios Históricos del Partido de La Matanza:

Agüero, entrevistado por Marcela Ponfil, abril de 2011.

Ángel Antonio Solomita, entrevistado por Analia Artola, marzo de 2011.

Carlos Damián García, entrevistado por Digna Gavilán Enciso, 9 de mayo de 2010.

Carmen, entrevista realizada por Digna Gavilán Enciso, 19 de septiembre de 2006.

Darío, entrevista realizada por Digna Gavilán Enciso, 18 de octubre de 2006.

Edgardo Rodolfo Medina, entrevistado por Hilda Agostino, julio del 2010.

Ernesto, entrevista realizada por Mónica Lescano, septiembre de 2006.

Francisca Soriano, entrevistada por alumnos ISFD 82, s/fecha.

Francisco Javier, entrevistado por Laura Romero, 1 de noviembre de 2005.

Griselda, entrevistada por Digna Gavilán Enciso, 9 de mayo de 2010.

José Mateo, entrevistado por Miriam Melo, 1 de noviembre de 2005.

Juan Carlos Alderete, entrevistado por Marina Daniela Lovey, 25 de septiembre de 2006.

Juana Zufiaurre, entrevistado por Analía Artola y Mónica Maurelli, marzo de 2011.

Lila Garnica, entrevistada por Raúl Pomés, marzo de 2011.

Marcelo, entrevistado por Laura Romero, 14 de noviembre de 2005.

María Baudín, entrevistada por Analía Artola, marzo de 2011.

María del Carmen Baudin, entrevistada por Analía Artola, abril de 2011.

María Esther Cruz de Jiménez, entrevista por José Torrez, 25 de septiembre de 2009.

María Valenzuela, entrevista realizada por Analía Roxana Tonon, s/fecha.

María, entrevistada por Digna Gavilán Enciso, 22 de abril de 2010.

Medina, entrevistada por Hilda Agostino, abril de 2011.

Mercedes de Carlincaro, entrevistada por alumnos ISFD 82, s/fecha.

Norma del Carmen, entrevistada por alumnos ISFD 82, s/fecha.

Omar, socio de la Cooperativa La Baskonia, Gregorio de Laferrere, 1 de noviembre de 2005, entrevistado por Miriam Melo.

Osvaldo Badano, entrevistado por Marina Daniela Lovey, 24 de octubre de 2006.

Patricia Brusco, Sara Muscaglione y Carmen Carrizo, entrevistadas por Marcela Ponfil, abril del 2011.

Ramón Jorge Cardozo, entrevistado por Marina Daniela Lovey, 24 de octubre de 2006.

Raúl Serrano, entrevistado por alumnos ISFD 82, s/fecha.

Rosa de Levia, entrevistada por Zulma Figueroa, s/fecha.

Rubén, entrevistado por Miriam Melo, octubre de 2005.

Salvador Rapisarda, entrevistado por Hilda Agostino, abril de 2011.

Sara Benítez, entrevistado por Marina Daniela Lovey, 24 de octubre de 2006.

Silvia, entrevistada por Digna Gavilán Enciso, 9 de mayo de 2010.

Susana Fornaleoni, entrevistado por Analía Artola, abril de 2011.

Víctor Adrián, entrevista realizada por Digna Gavilán Enciso, septiembre de 2006.

Víctor Pizt, entrevistado por María Molina, 29 de octubre de 2010.

Yanina, entrevistada por Digna Gavilán Enciso, 22 de abril de 2010.

Zolio Garnica, entrevistado por Raúl Pomés, abril de 2011.

Archivo Histórico de Geodesia y Catastro:

Mensura Nº105, 106.

Documentos oficiales:

Censo Nacional de Población y Vivienda, 1991.

Censo Nacional de Población y Vivienda, 2001.

Discurso del Presidente NÉSTOR C. KIRCHNER ante la Asamblea Legislativa en la apertura de las 123º sesiones del Congreso Nacional.

Listados de instituciones educativas de la Dirección General de Cultura y Educación de la Provincia de Buenos Aires.

Ordenanza del 6 de septiembre de (1752/55)

Índice

Prólogo 11

Introducción 15

1. Hombres de una época 21

1 a Los fundadores 23

1 b Argentina en 1911 30

2. El “Laferrere” fundacional 37

2 a Antecedentes del poblamiento 39

2 b La fundación: 1911, 1921, 1937 45

2 c La segunda fundación 56

2 d La presencia del estado municipal en la localidad 93

3. Espacios de sociabilidad y de servicios a la comunidad 105

4. El Laferrere actual 133

4 a Sociedad 137

4 b Educación 152

4 c Cultura 157

4 d Salud 166

4 e Respuesta social y gubernamental a los problemas de la historia reciente 169

4 f La cuestión de la seguridad y las medidas preventivas. 171

5. A modo de conclusión 199

Bibliografía y Fuentes 205

Índice 213